UNIVERSIDADE ESTADUAL DE SANTA CRUZ

NOVO CORONAVÍRUS – COVID-19

Informativo Epidemiológico

Microrregião Ilhéus - Itabuna

31

DATA DA ATUALIZAÇÃO 09/12/2020

Situação COVID-19 – 09/12/2020

CASOS ACUMULADOS

Brasil
- 6.728.452

Bahia
- 431.786

Microrregião Ilhéus-Itabuna
- 47.966

ÓBITOS ACUMULADOS

Brasil
- 178.995

Bahia
- 8.502

Microrregião Ilhéus-Itabuna
- 1.155

Fonte: Ministério da Saúde e Secretaria de Saúde do Estado da Bahia, dados obtidos em 09/12/2020, sujeitos a atualizações

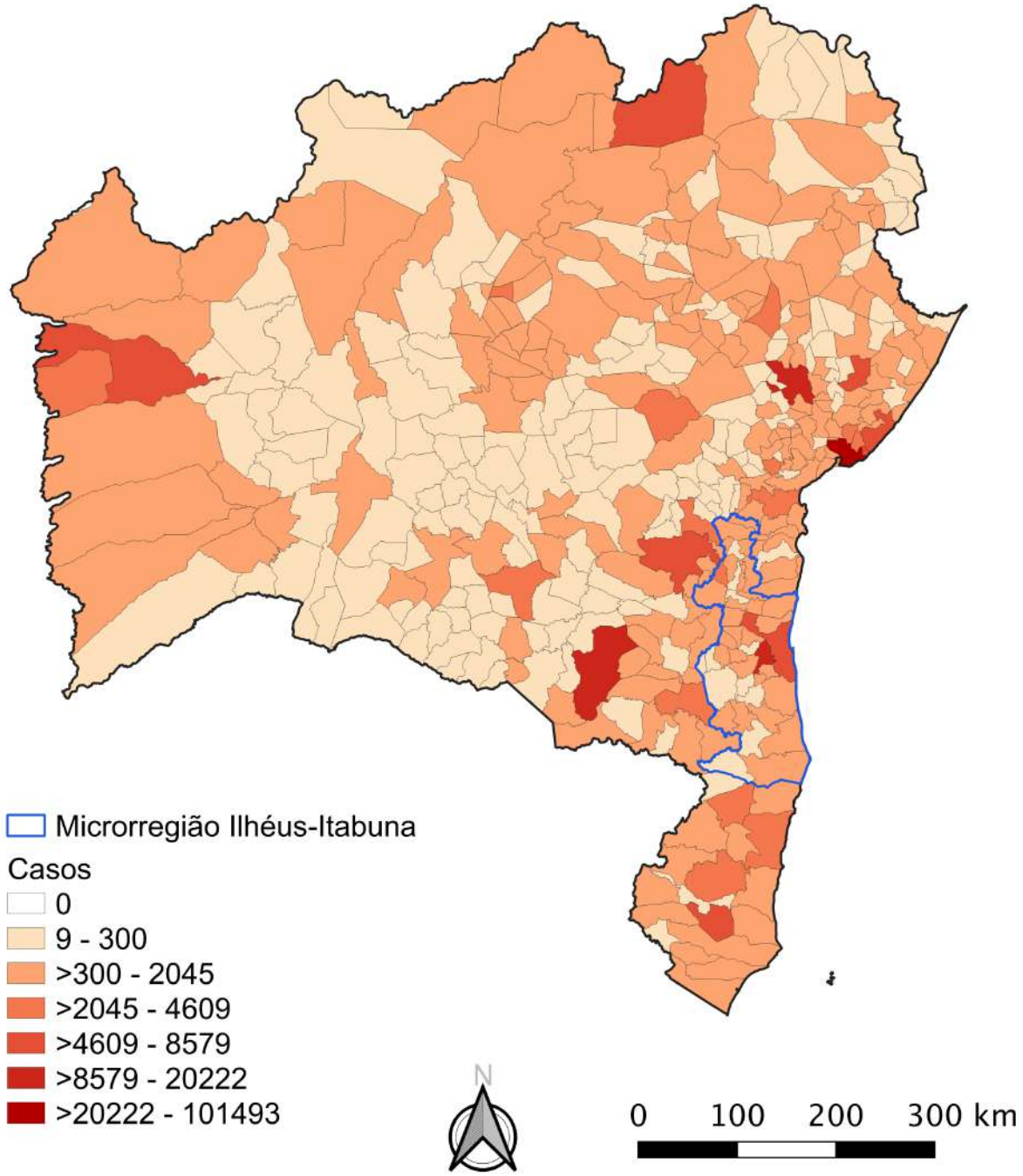

Casos Acumulados de COVID-19 nos municípios da Bahia, 09/12/2020

Fonte: Secretaria de Saúde do Estado da Bahia, dados obtidos em 09/12/2020, sujeitos a atualizações

Dados COVID-19 municípios Microrregião Ilhéus Itabuna, 09/12/2020

Município	Confirmados Laboratorialmente			Confirmados Clínico		Total confirmados	Aguardando validação	População	Coeficiente de incidência/ 100.000 hab	Óbitos	Coeficiente de mortalidade/ 100.000 hab
	RT-PCR	Imunológico	Teste Rápido	Epidemiológico	Imagem						
Almadina	76	2	301	**0**	0	**379**	0	5.464	6.936,31	**7**	128,11
Arataca	211	0	61	**0**	0	**272**	0	11.019	2.468,46	**9**	81,68
Aurelino Leal	342	5	180	**8**	1	**536**	0	11.531	4.648,34	**12**	104,07
Barra do Rocha	71	0	74	**0**	1	**146**	2	5.714	2.555,13	**1**	17,50
Barro Preto	133	1	129	**18**	1	**282**	0	5.591	5.043,82	**6**	107,32
Belmonte	136	2	424	**0**	0	**562**	0	23.328	2.409,12	**4**	17,15
Buerarema	453	0	172	**3**	0	**628**	0	18.349	3.422,53	**23**	125,35
Camacan	445	2	1119	**88**	0	**1.654**	1	31.988	5.170,69	**32**	100,04
Canavieiras	351	6	94	**1**	3	**455**	0	31.099	1.463,07	**20**	64,31
Coaraci	337	11	640	**3**	1	**992**	0	16.993	5.837,70	**28**	164,77
Firmino Alves	81	1	49	**0**	1	**132**	0	5.617	2.350,01	**3**	53,41
Floresta Azul	212	0	143	**45**	2	**402**	0	10.629	3.782,11	**12**	112,90
Gandu	767	4	1010	**0**	1	**1.782**	0	32.403	5.499,49	**25**	77,15
Gongogi	152	2	34	**10**	2	**200**	0	7.128	2.805,84	**4**	56,12
Ibicaraí	672	4	372	**35**	0	**1.083**	0	21.689	4.993,31	**35**	161,37
Ibirapitanga	228	1	534	**0**	2	**765**	3	23.375	3.272,73	**12**	51,34
Ibirataia	617	0	865	**1**	2	**1.485**	1	15.312	9.698,28	**25**	163,27
Ilhéus	5305	15	2735	**26**	19	**8.100**	57	162.327	4.989,93	**258**	158,94
Ipiaú	591	14	1600	**0**	3	**2.208**	2	45.873	4.813,29	**41**	89,38
Itabuna	6866	5	8049	**156**	19	**15.095**	33	213.223	7.079,44	**358**	167,90
Itacaré	427	0	45	**1**	1	**474**	0	28.296	1.675,15	**11**	38,87
Itagibá	139	4	394	**0**	0	**537**	0	14.579	3.683,38	**11**	75,45
Itaju do Colônia	196	2	58	**16**	3	**275**	0	6.682	4.115,53	**4**	59,86
Itajuípe	479	1	706	**1**	1	**1.188**	1	20.491	5.797,67	**28**	136,65
Itamari	115	0	191	**0**	12	**318**	0	8.035	3.957,69	**6**	74,67
Itapé	247	2	203	**27**	0	**479**	0	8.761	5.467,41	**12**	136,97
Itapebi	184	0	25	**0**	0	**209**	0	10.259	2.037,24	**5**	48,74
Itapitanga	228	0	187	**1**	0	**416**	0	10.313	4.033,74	**6**	58,18
Jussari	56	0	122	**47**	0	**225**	0	5.833	3.857,36	**6**	102,86
Mascote	205	0	67	**11**	0	**283**	2	13.822	2.047,46	**6**	43,41
Nova Ibiá	102	0	185	**0**	0	**287**	0	6.591	4.354,42	**8**	121,38
Pau Brasil	346	0	189	**16**	1	**552**	0	9.831	5.614,89	**19**	193,27
Santa Cruz da Vitória	89	1	145	**1**	0	**236**	0	6.315	3.737,13	**6**	95,01
Santa Luzia	339	0	189	**0**	1	**529**	0	12.597	4.199,41	**6**	47,63
São José da Vitória	172	0	166	**43**	0	**381**	0	5.657	6.735,02	**5**	88,39
Teolândia	250	0	295	**1**	0	**546**	0	14.943	3.653,88	**3**	20,08
Ubaitaba	234	14	239	**5**	1	**493**	0	19.056	2.587,11	**21**	110,20
Ubatã	577	0	618	**0**	3	**1.198**	0	27.035	4.431,29	**23**	85,07
Una	351	0	94	**1**	0	**446**	1	19.002	2.347,12	**13**	68,41
Uruçuca	281	2	460	**2**	1	**746**	1	20.519	3.635,65	**29**	141,33
Wenceslau Guimarães	316	2	662	**10**	0	**990**	0	21.101	4.691,72	**12**	56,87
TOTAL	**23.379**	**103**	**23.825**	**577**	**82**	**47.966**	**104**	**988.370**	**4.853,04**	**1.155**	**116,86**

Fonte: Secretaria de Saúde do Estado da Bahia, dados obtidos em 09/12/2020, sujeitos a atualizações

Casos ACUMULADOS de COVID-19 nos municípios da Microrregião Ilhéus Itabuna, 09/12/2020

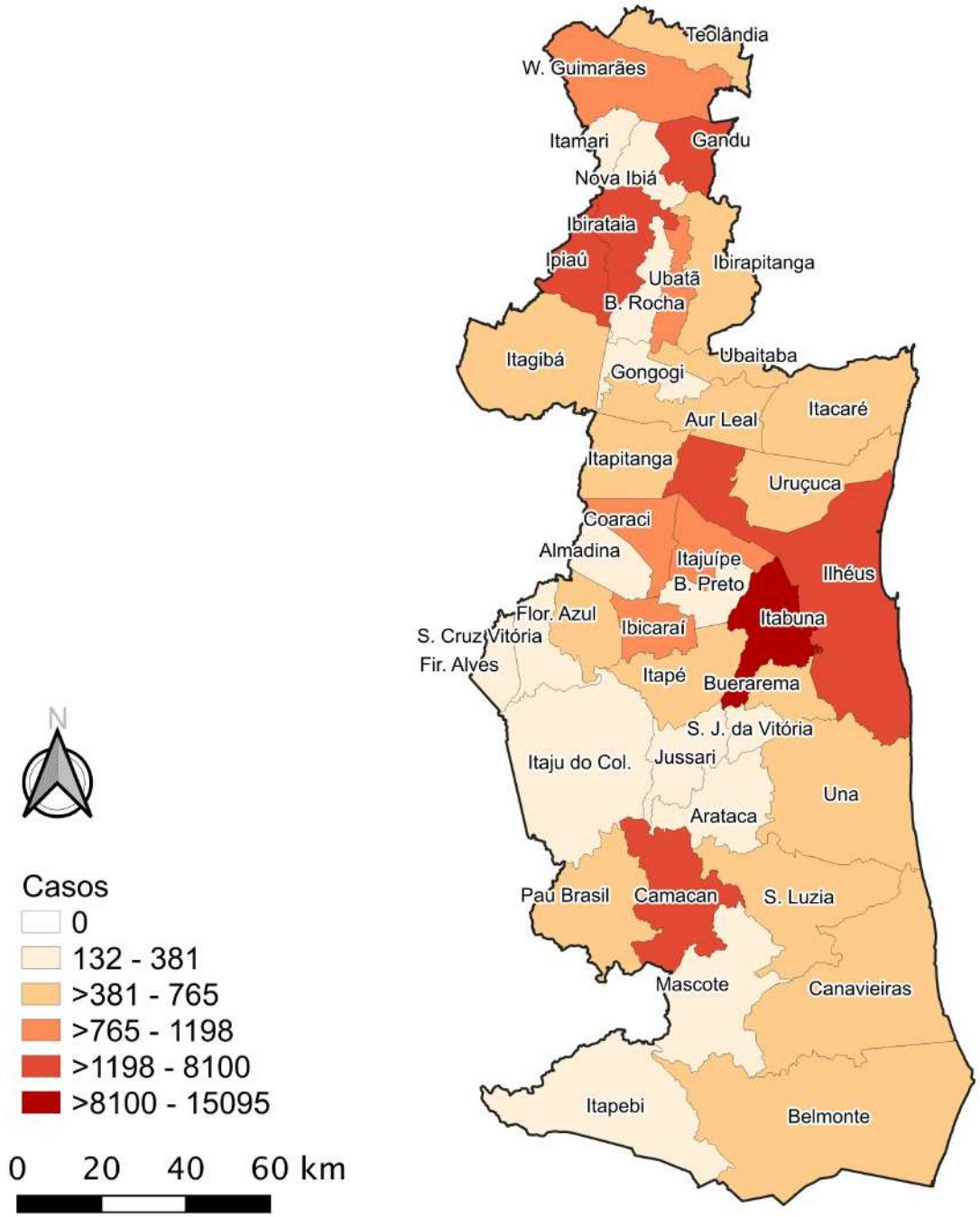

Fonte: Secretaria de Saúde do Estado da Bahia, dados obtidos em 09/12/2020, sujeitos a atualizações

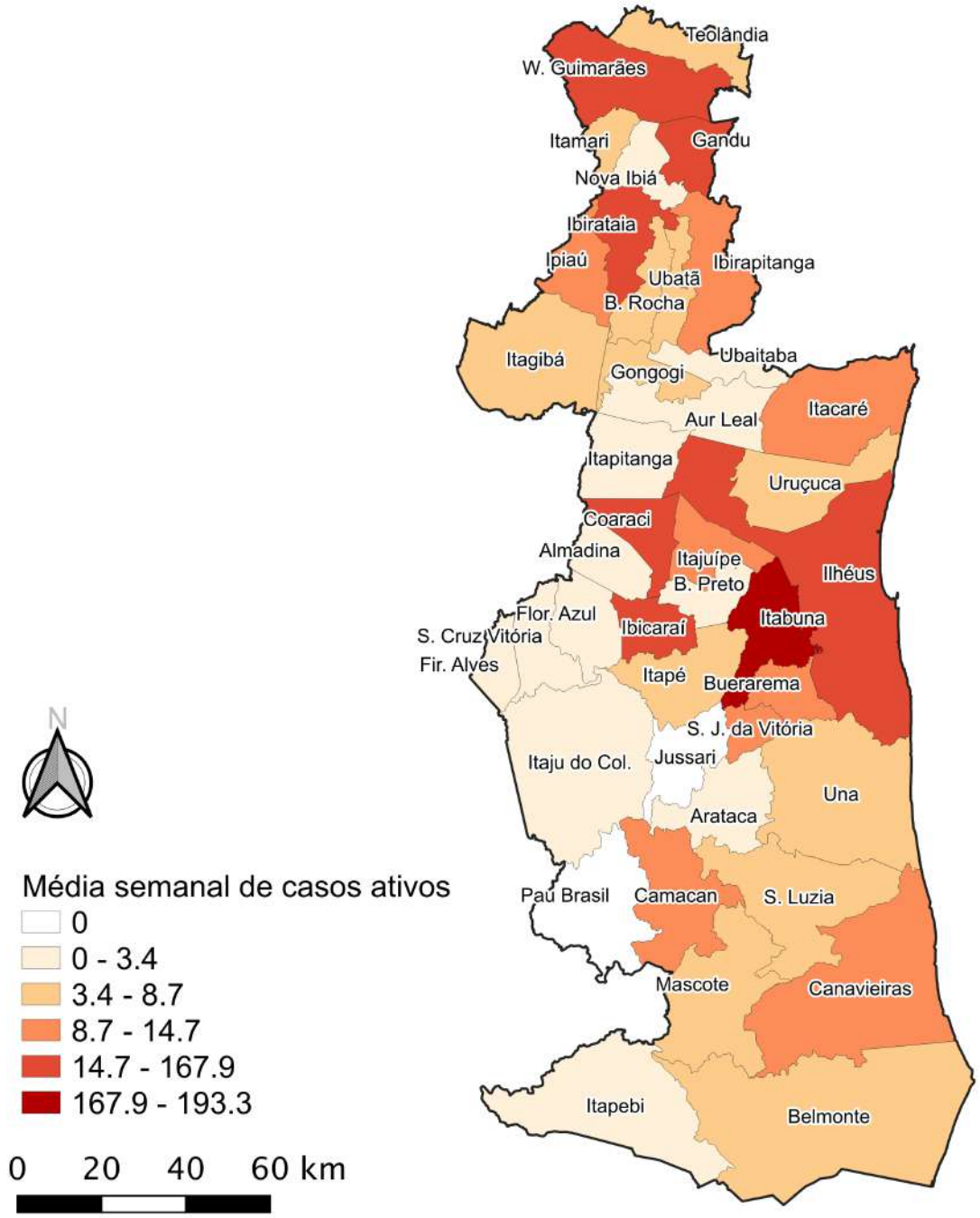

Média de Casos ATIVOS de COVID-19 por dia na semana (02 à 09/12/2020) nos municípios da Microrregião Ilhéus Itabuna.

Fonte: Secretaria de Saúde do Estado da Bahia, dados obtidos em 09/12/2020, sujeitos a atualizações

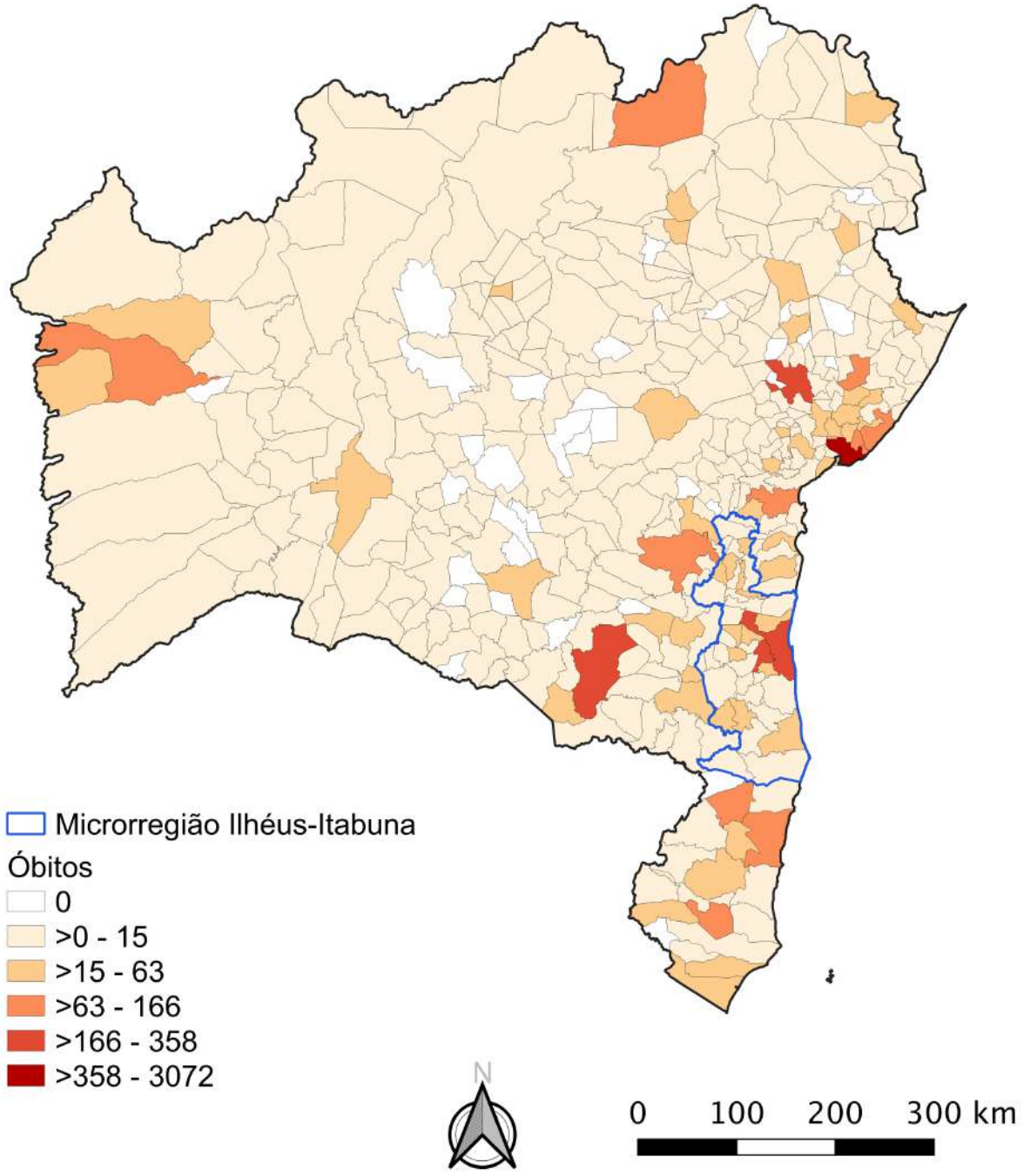

Óbitos Acumulados de COVID-19 nos municípios da Bahia, 09/12/2020

Fonte: Secretaria de Saúde do Estado da Bahia, dados obtidos em 09/12/2020, sujeitos a atualizações

Óbitos por COVID-19 nos municípios da Microrregião Ilhéus Itabuna, 09/12/2020

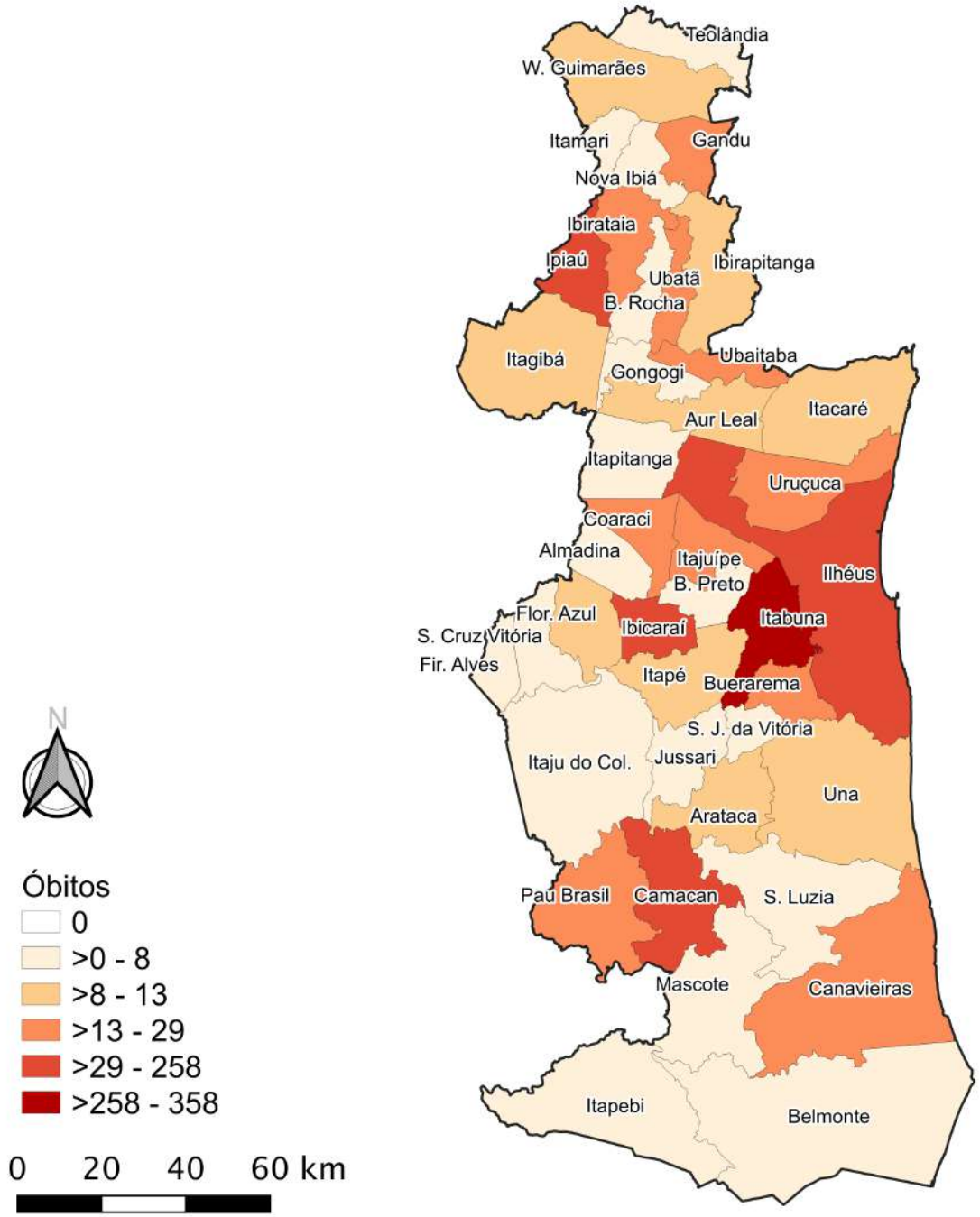

Fonte: Secretaria de Saúde do Estado da Bahia, dados obtidos em 09/12/2020, sujeitos a atualizações

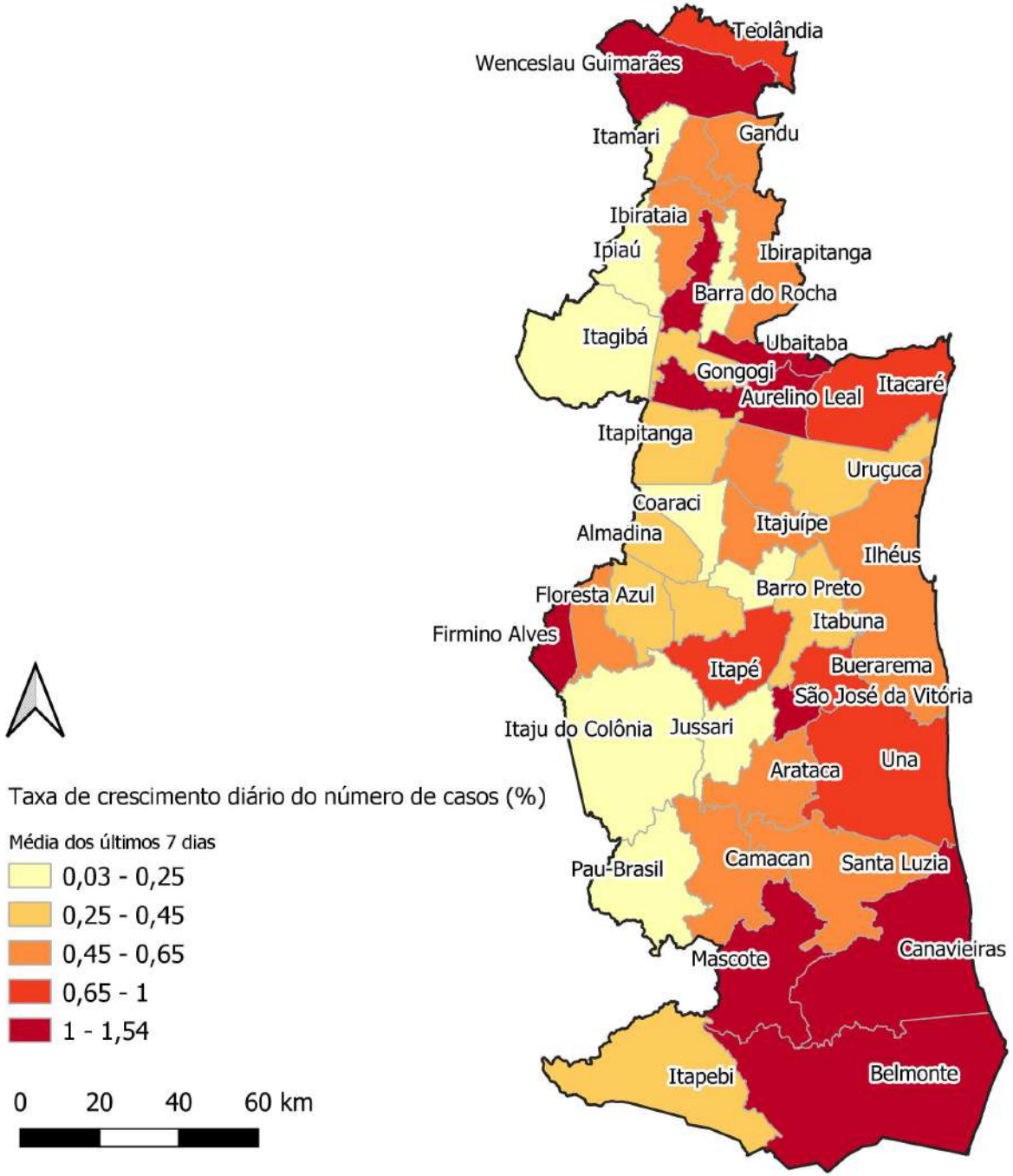

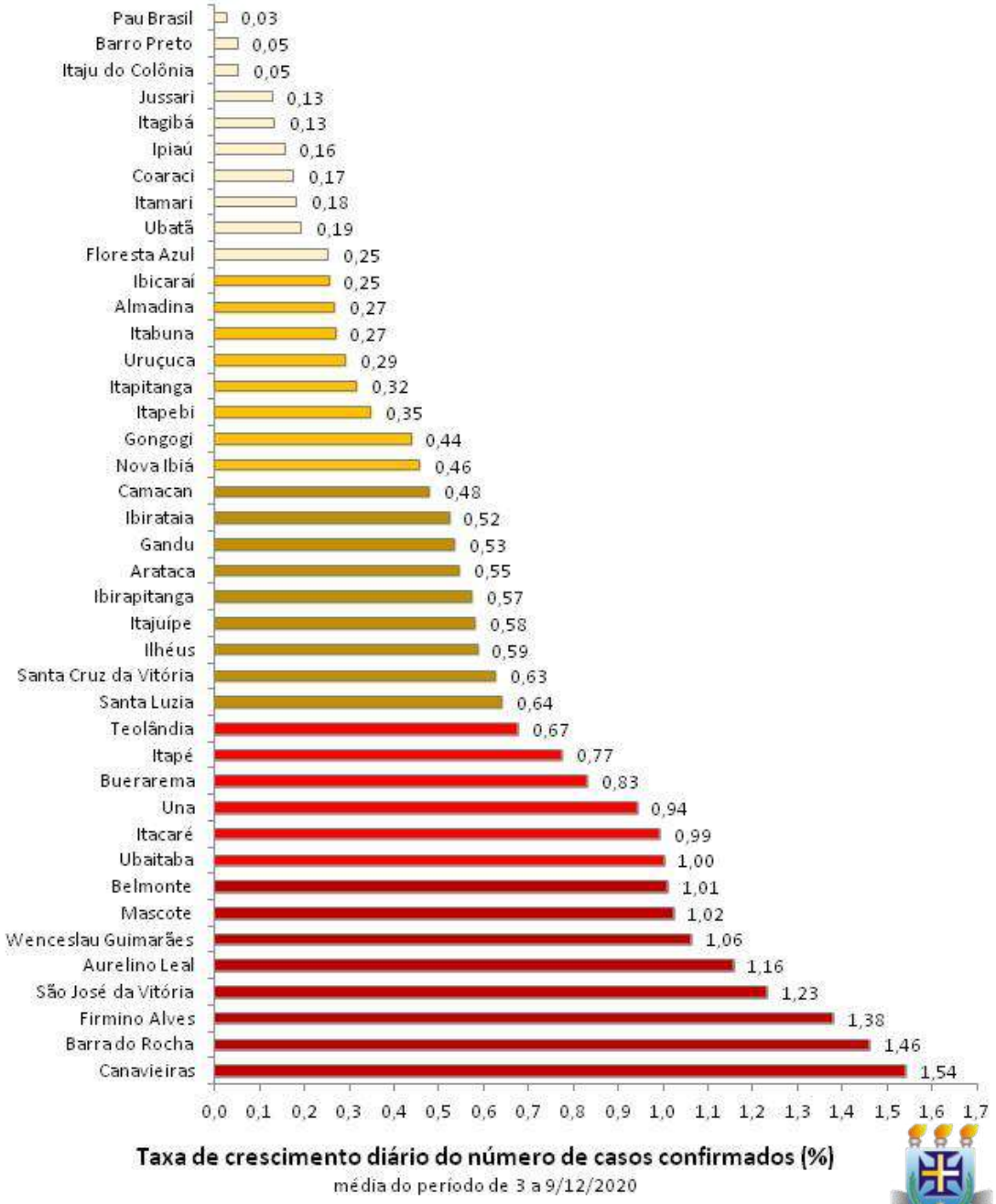

Fonte: Boletim Epidemiológico COVID-19 – SESAB/BA de 09/12/2020

Número de dias após o último caso confirmado de COVID-19

(em 09/12/2020)

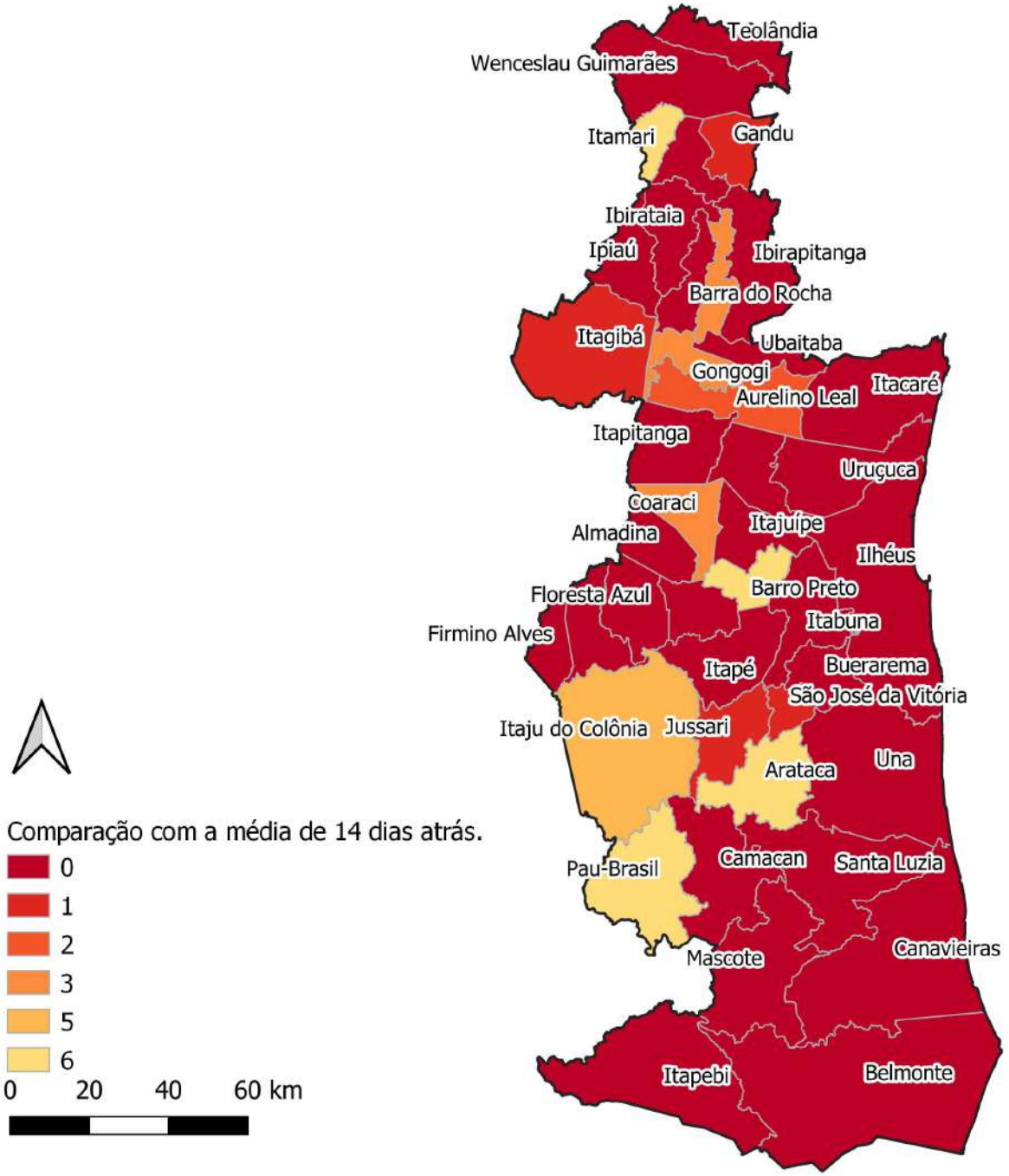

Fonte: Boletim Epidemiológico COVID-19 – SESAB/BA de 09/12/2020

Variação da média móvel do número de casos confirmados por dia nos últimos 7 dias, em comparação com o valor de 14 dias atrás

(em 09/12/2020)

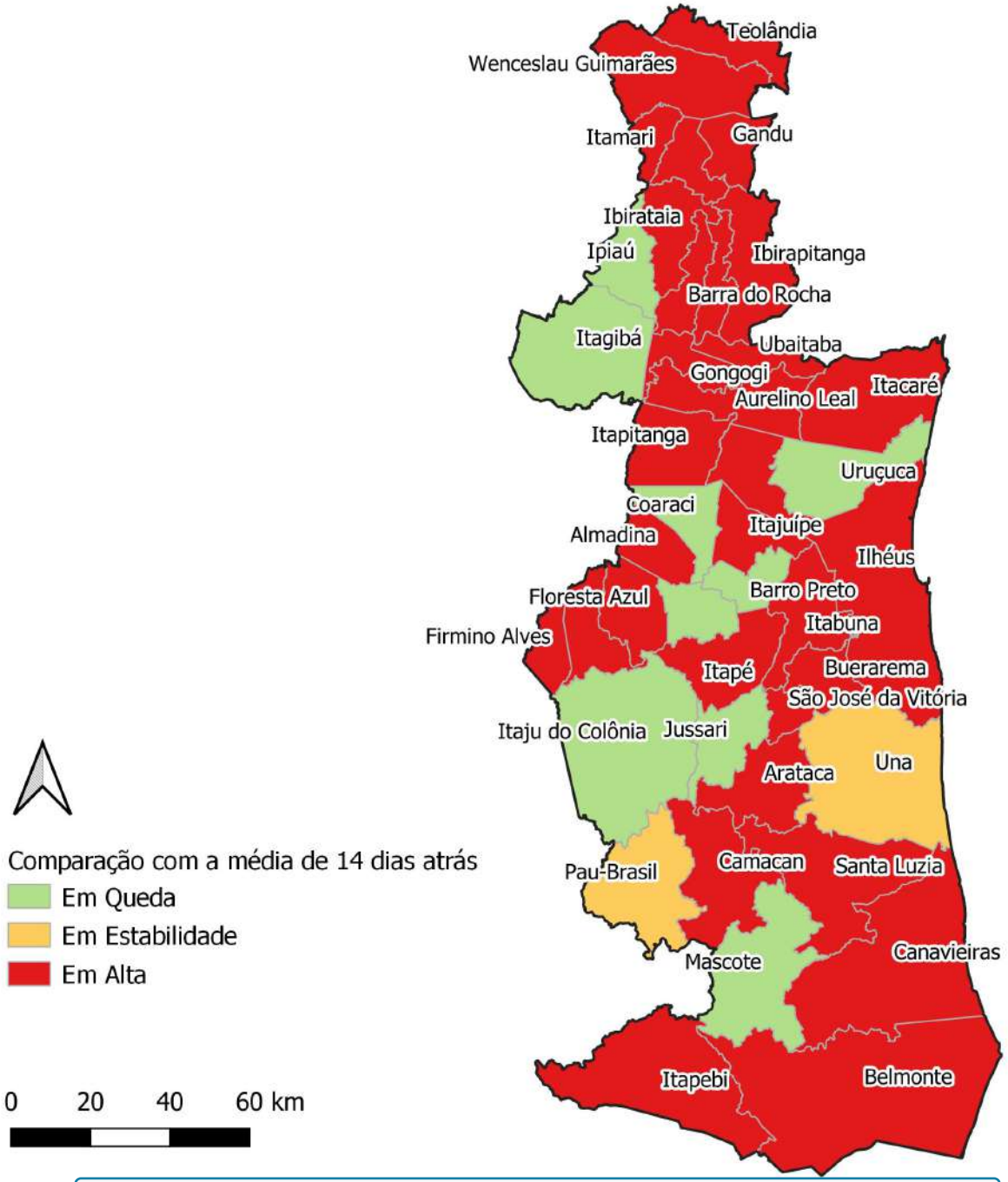

Município	Variação (%)
Almadina	250,0
Arataca	900,0
Aurelino Leal	115,8
Barra do Rocha	366,7
Barro Preto	-50,0
Belmonte	192,3
Buerarema	191,7
Camacan	260,0
Canavieiras	84,0
Coaraci	-33,3
Firmino Alves	1100,0
Floresta Azul	600,0
Gandu	306,3
Gongogi	200,0
Ibicaraí	-56,8
Ibirapitanga	328,6
Ibirataia	120,8
Ilhéus	67,0
Ipiaú	-20,0
Itabuna	81,3

Município	Variação (%)
Itacaré	181,8
Itagibá	-61,5
Itaju do Colônia	-66,7
Itajuípe	88,0
Itamari	300,0
Itapé	316,7
Itapebi	66,7
Itapitanga	350,0
Jussari	-33,3
Mascote	-17,4
Nova Ibiá	28,6
Pau Brasil	0,0
Santa Cruz da Vitória	900,0
Santa Luzia	76,9
São José da Vitória	520,0
Teolândia	13,6
Ubaitaba	1000,0
Ubatã	220,0
Una	3,7
Uruçuca	-28,6
Wenceslau Guimarães	180,0

Fonte: Boletim Epidemiológico COVID-19 – SESAB/BA de 09/12/2020

Conceituações

Coeficiente de Incidência de COVID-19

- Número de casos confirmados de COVID-19 por habitantes, na população residente em determinado espaço geográfico, no período considerado.

Coeficiente de Mortalidade por COVID-19

- Número de óbitos por doenças de COVID-19, por habitantes, na população residente em determinado espaço geográfico, no período considerado.

Fonte: Ministério da Saúde

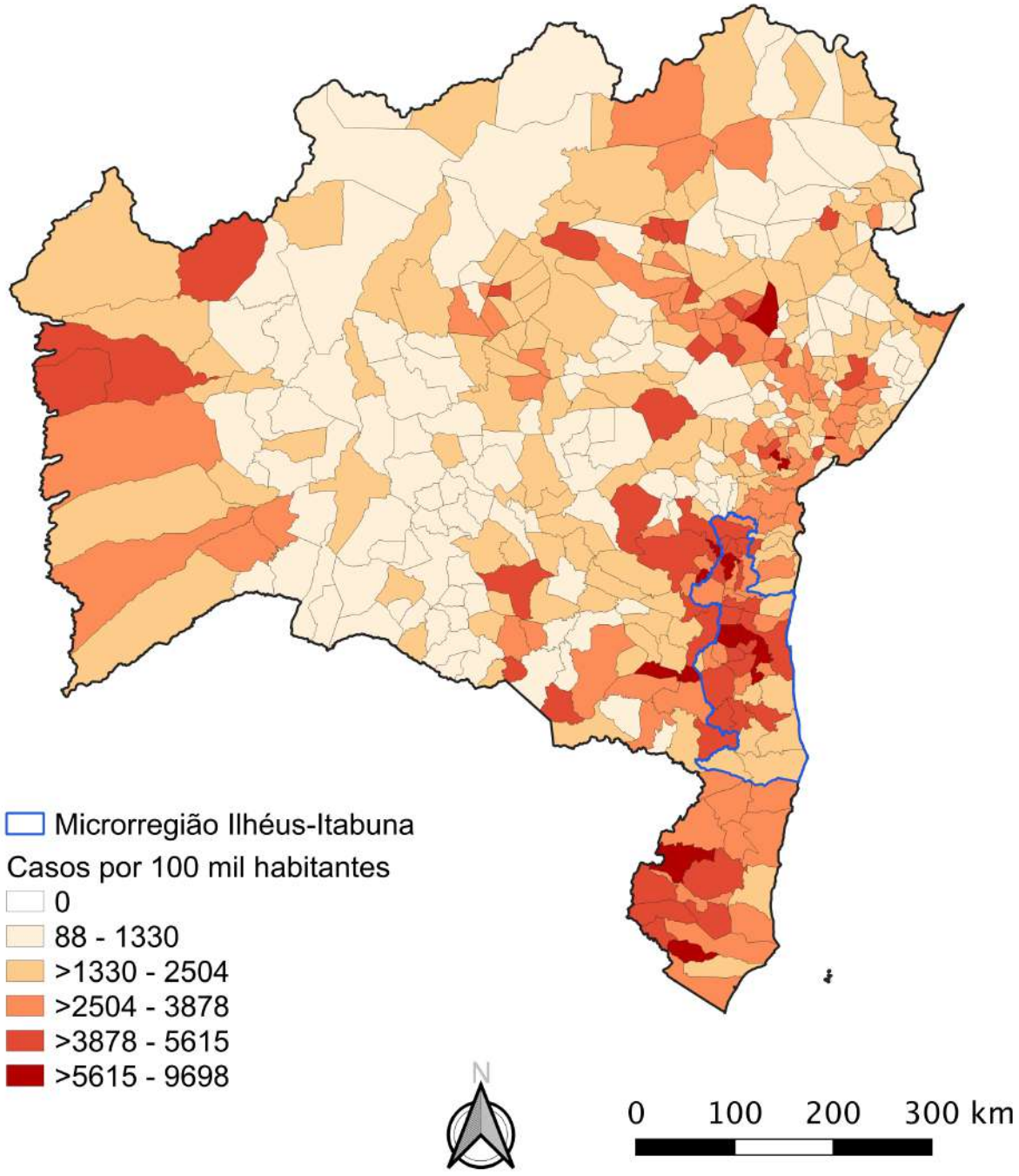

Coeficiente de incidência de COVID-19 por 100 mil habitantes nos municípios da Bahia, 09/12/2020

Fonte: Secretaria de Saúde do Estado da Bahia, dados obtidos em 09/12/2020, sujeitos a atualizações

Coeficiente de incidência de COVID-19 por 100 mil habitantes nos municípios da Microrregião Ilhéus-Itabuna, 09/12/2020

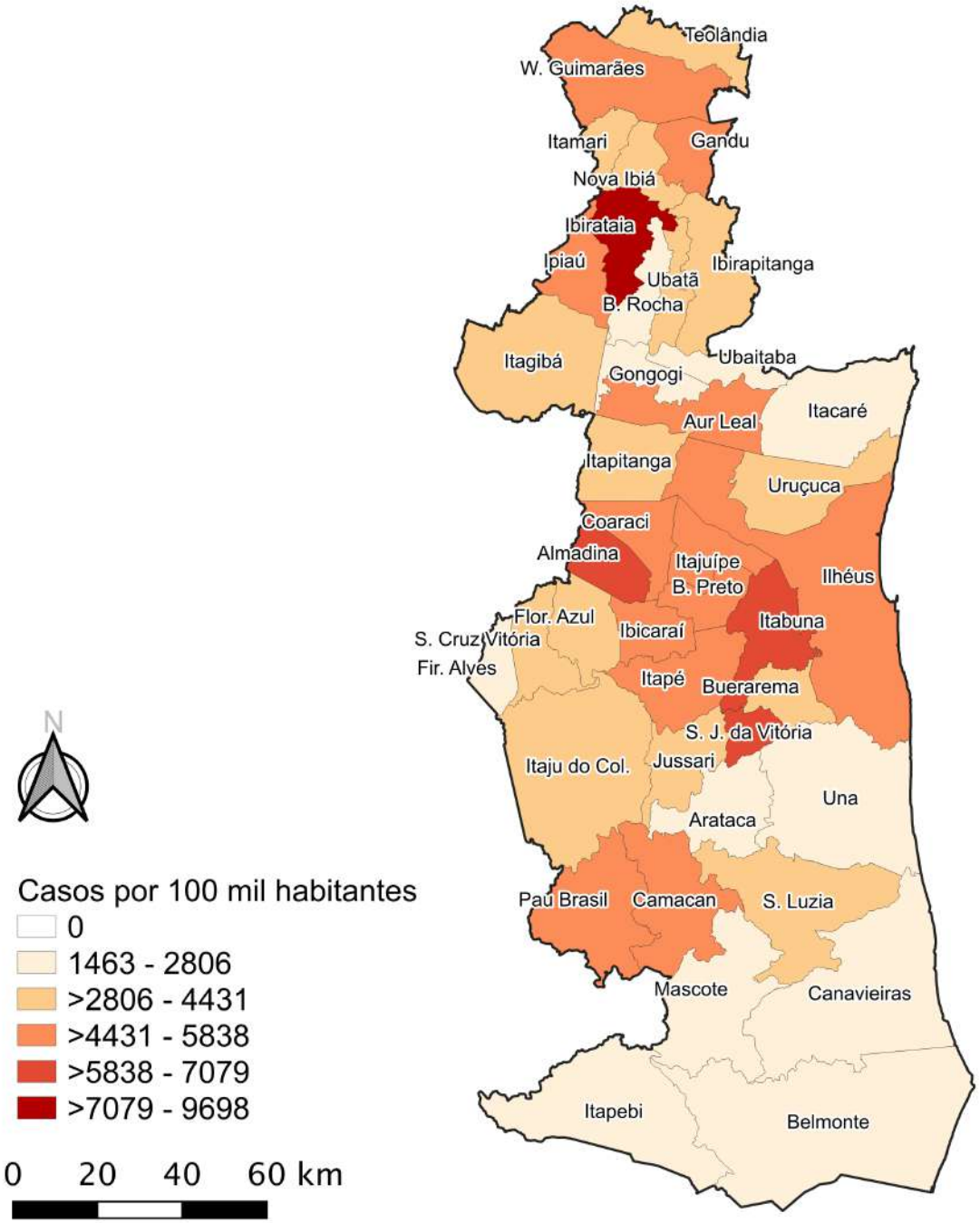

Fonte: Secretaria de Saúde do Estado da Bahia, dados obtidos em 09/12/2020, sujeitos a atualizações

Coeficientes de incidência de COVID-19/100 mil habitantes no Estado da BAHIA– 09/12/2020

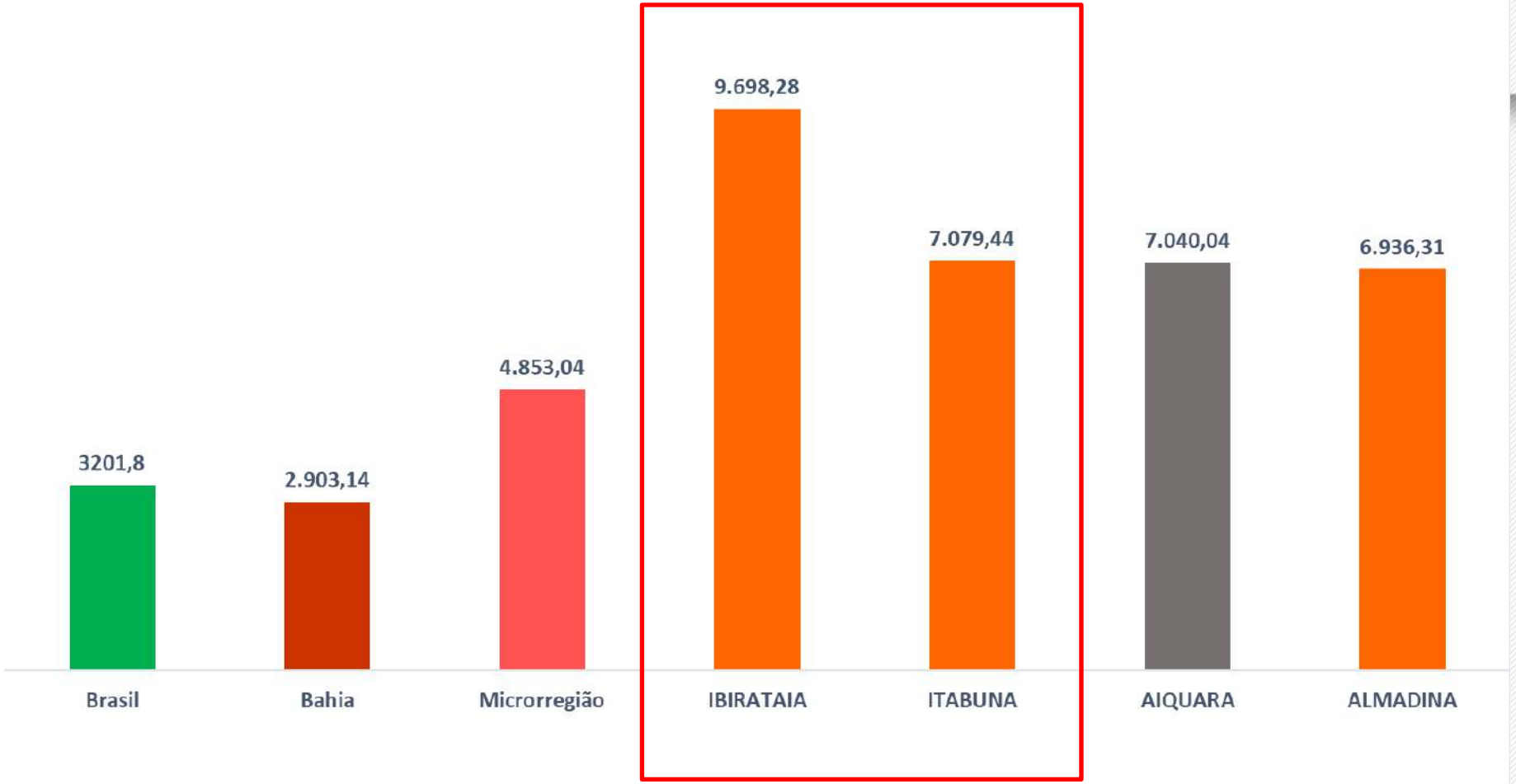

Este gráfico evidencia que, no conjunto, os municípios da microrregião de Ilhéus-Itabuna possuem o coeficiente de incidência superior aos coeficientes do Brasil e da Bahia. E que, os DOIS MAIORES coeficientes do Estado são dos municípios da microrregião de Ilhéus -Itabuna.

Fonte: Secretaria de Saúde do Estado da Bahia, dados obtidos em 09/12/2020, sujeitos a atualizações

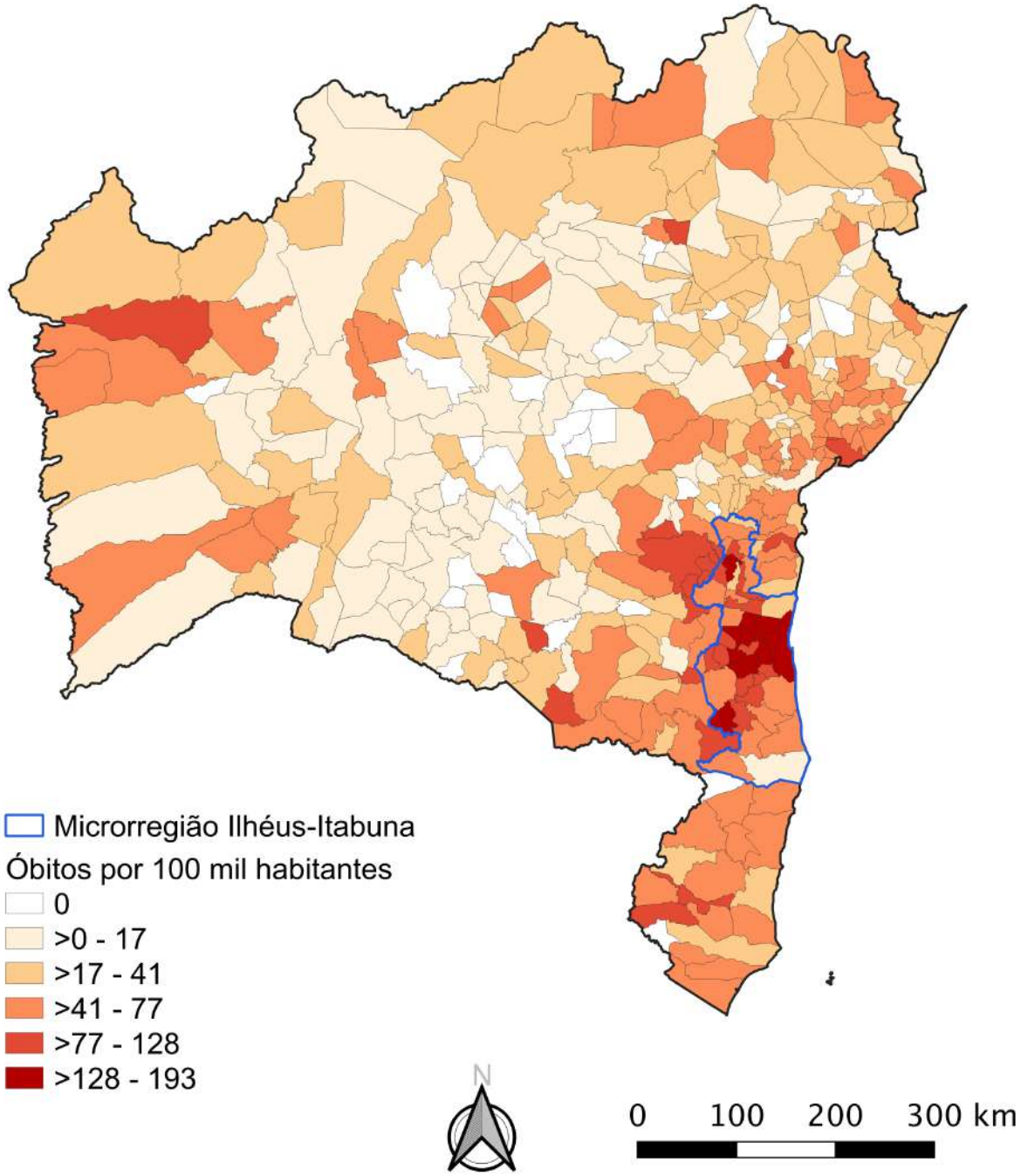

Coeficiente de mortalidade de COVID-19 por 100 mil habitantes nos municípios da Bahia, 09/12/2020

Fonte: Secretaria de Saúde do Estado da Bahia, dados obtidos em 09/12/2020, sujeitos a atualizações

Coeficiente de mortalidade de COVID-19 por 100 mil habitantes nos municípios da Microrregião Ilhéus-Itabuna, 09/12/2020

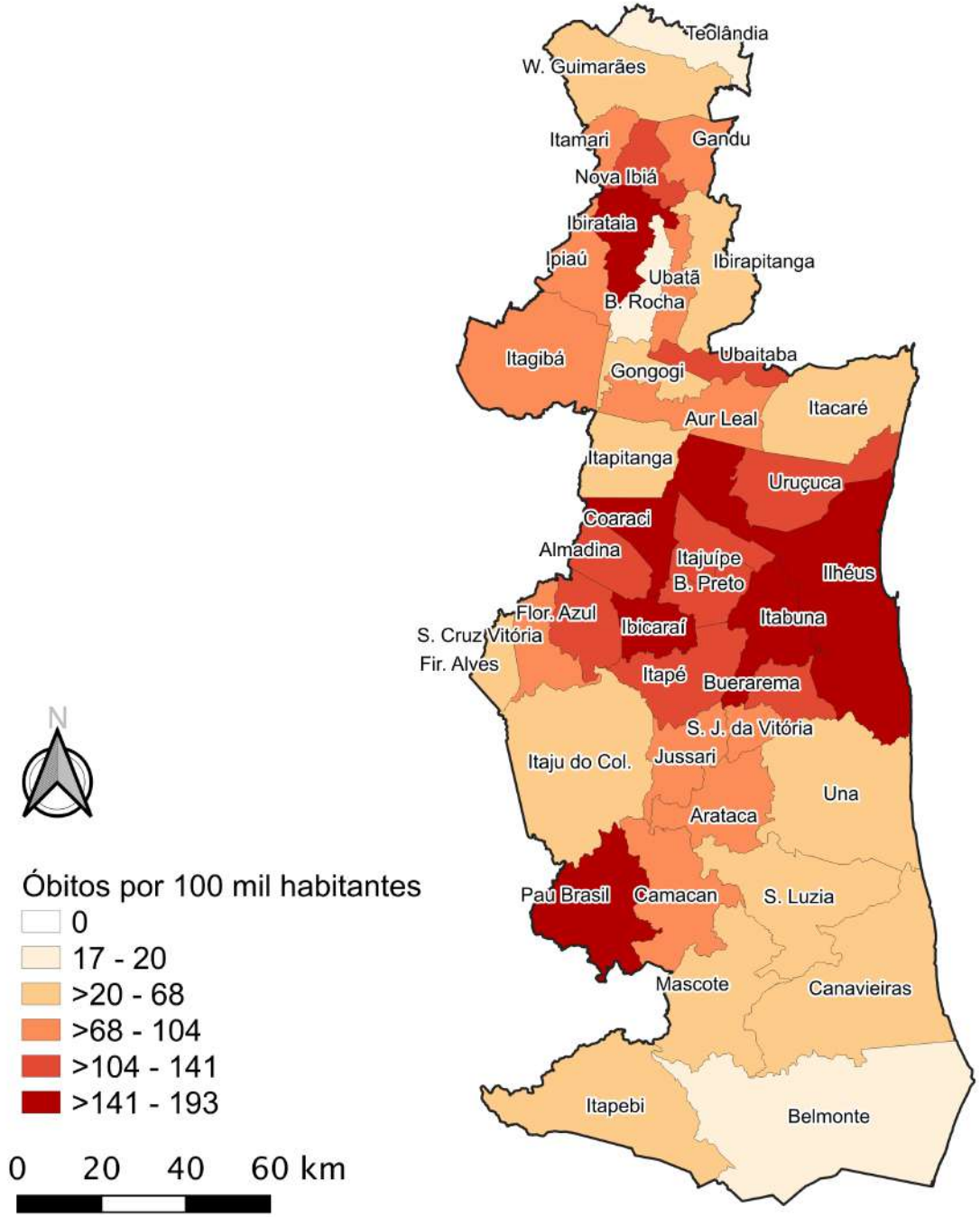

Fonte: Secretaria de Saúde do Estado da Bahia, dados obtidos em 09/12/2020, sujeitos a atualizações

Coeficiente de Mortalidade por COVID-19 no Estado da BAHIA – 09/12/2020

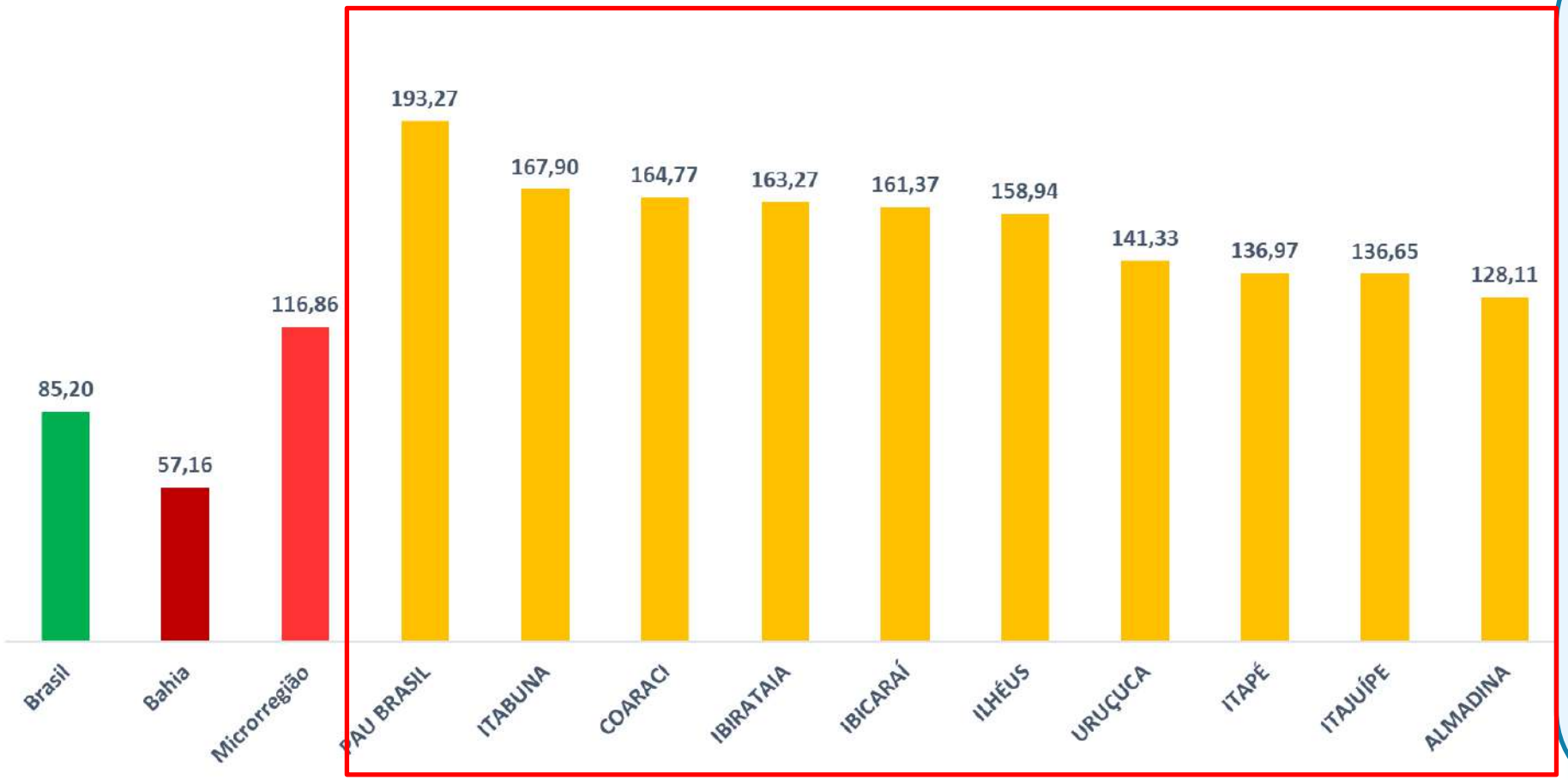

Este gráfico evidencia que, no conjunto, os municípios da microrregião de Ilhéus-Itabuna possuem coeficientes de mortalidade superiores aos da Bahia e do Brasil.
E que os DEZ MAIORES COEFICIENTES DE MORTALIDADE DO ESTADO DA BAHIA são de municípios da microrregião de Ilhéus-Itabuna

Fonte: Secretaria de Saúde do Estado da Bahia, dados obtidos em 09/12/2020, sujeitos a atualizações

Situação dos Leitos exclusivos COVID-19 Microrregião Ilhéus-Itabuna

Os leitos COVID-19 (Clínicos e de UTI) que atendem aos municípios da microrregião de Ilhéus-Itabuna, estão situados em Camacan, Ilhéus e Itabuna. Eles foram contratados pelo governo do Estado da Bahia para atender os casos provenientes de diversos municípios. E, portanto, não são exclusivos dos municípios

Situação dos Leitos COVID-19 Microrregião Ilhéus-Itabuna, 09/12/2020

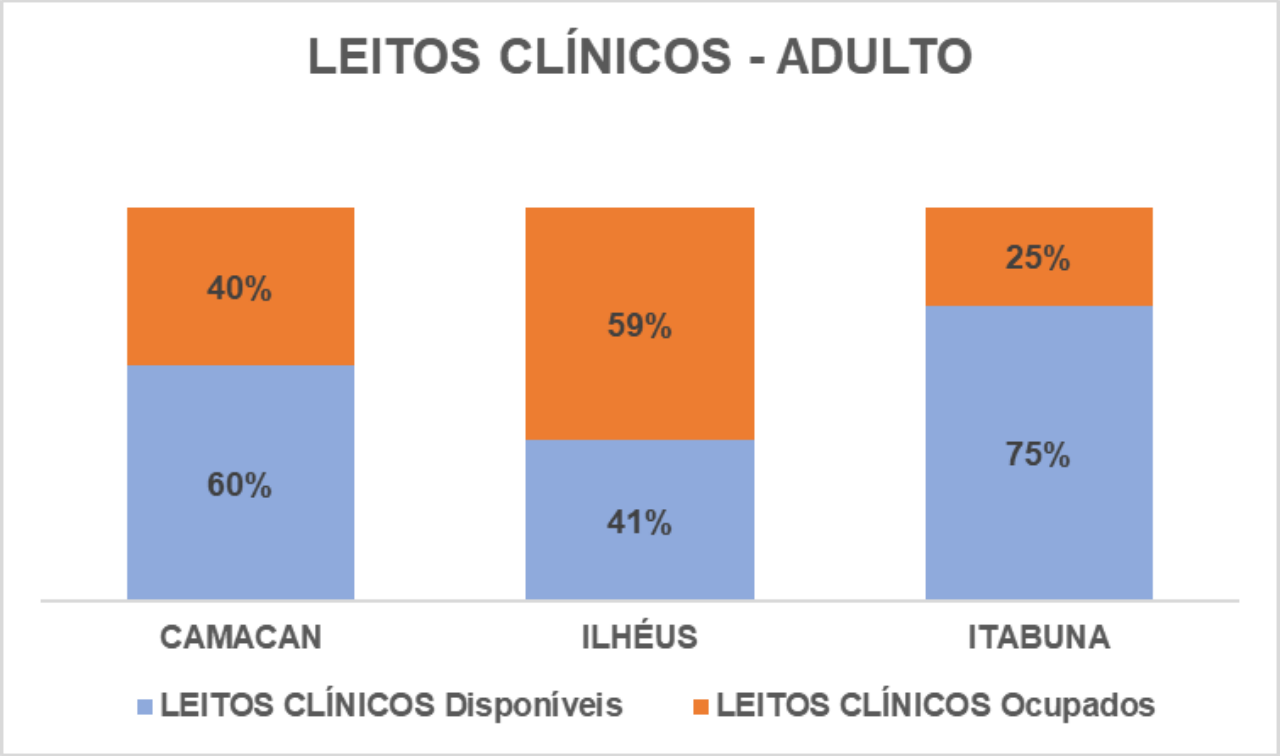

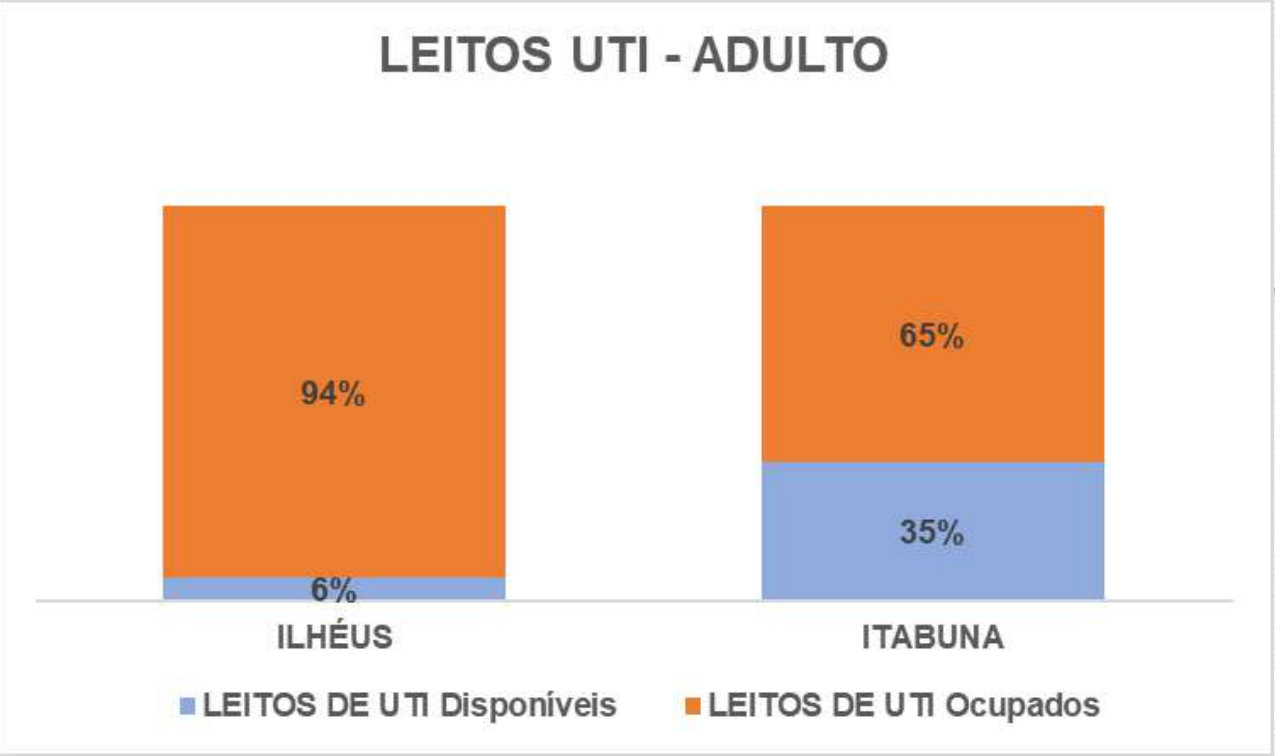

	LEITOS CLÍNICOS - ADULTO			LEITOS DE UTI - ADULTO		
	TOTAL	Disponíveis	Ocupados	TOTAL	Disponíveis	Ocupados
CAMACAN	20	12	8	0	0	0
ILHÉUS	49	20	29	50	3	47
ITABUNA	28	21	7	20	7	13

Fonte: Secretaria de Saúde do Estado da Bahia e Prefeitura de Ilhéus. Dados obtidos em 09/12/2020, sujeitos a atualizações.

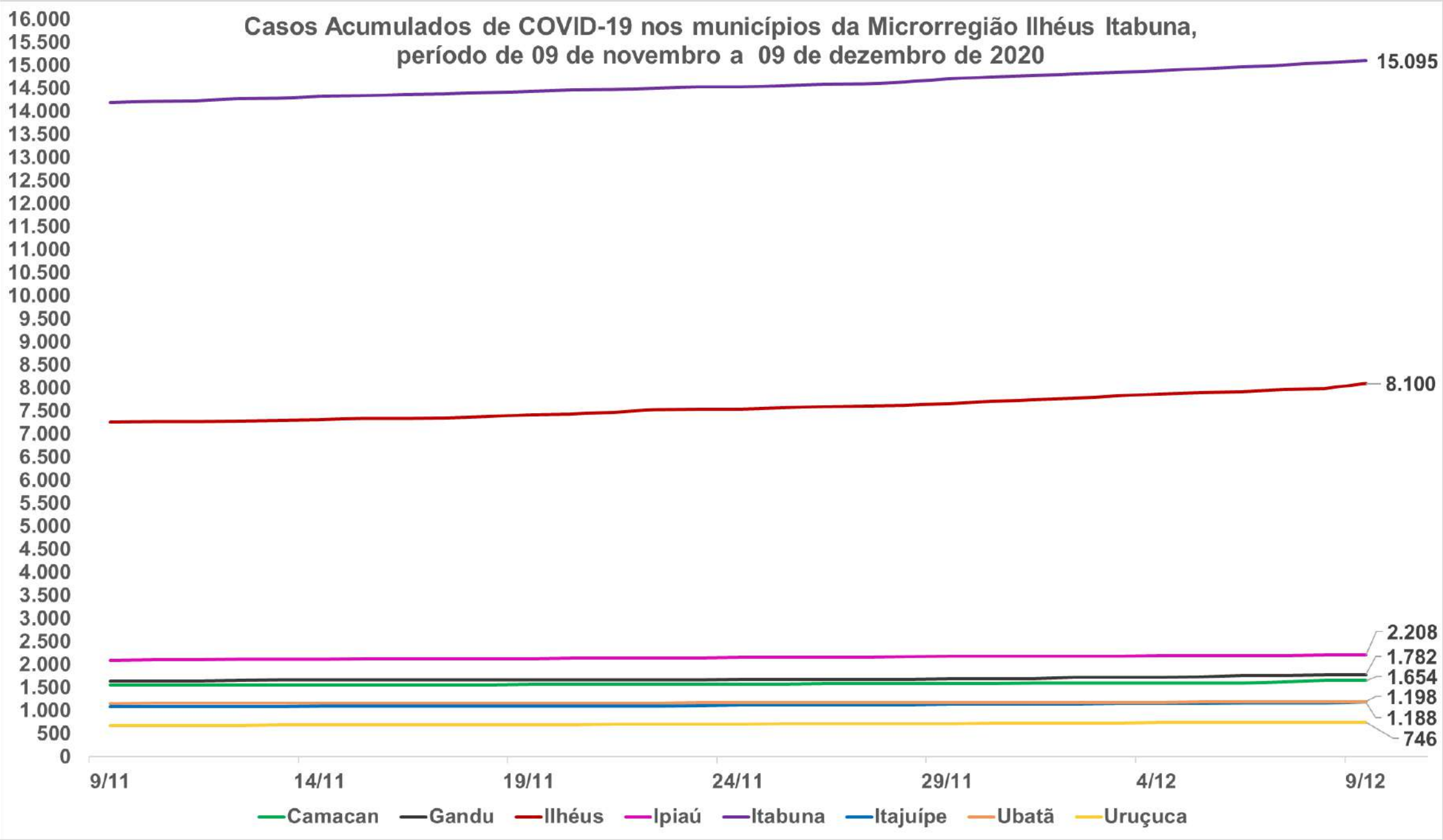

Fonte: Secretaria de Saúde do Estado da Bahia, dados obtidos em 09/12/2020, sujeitos a atualizações

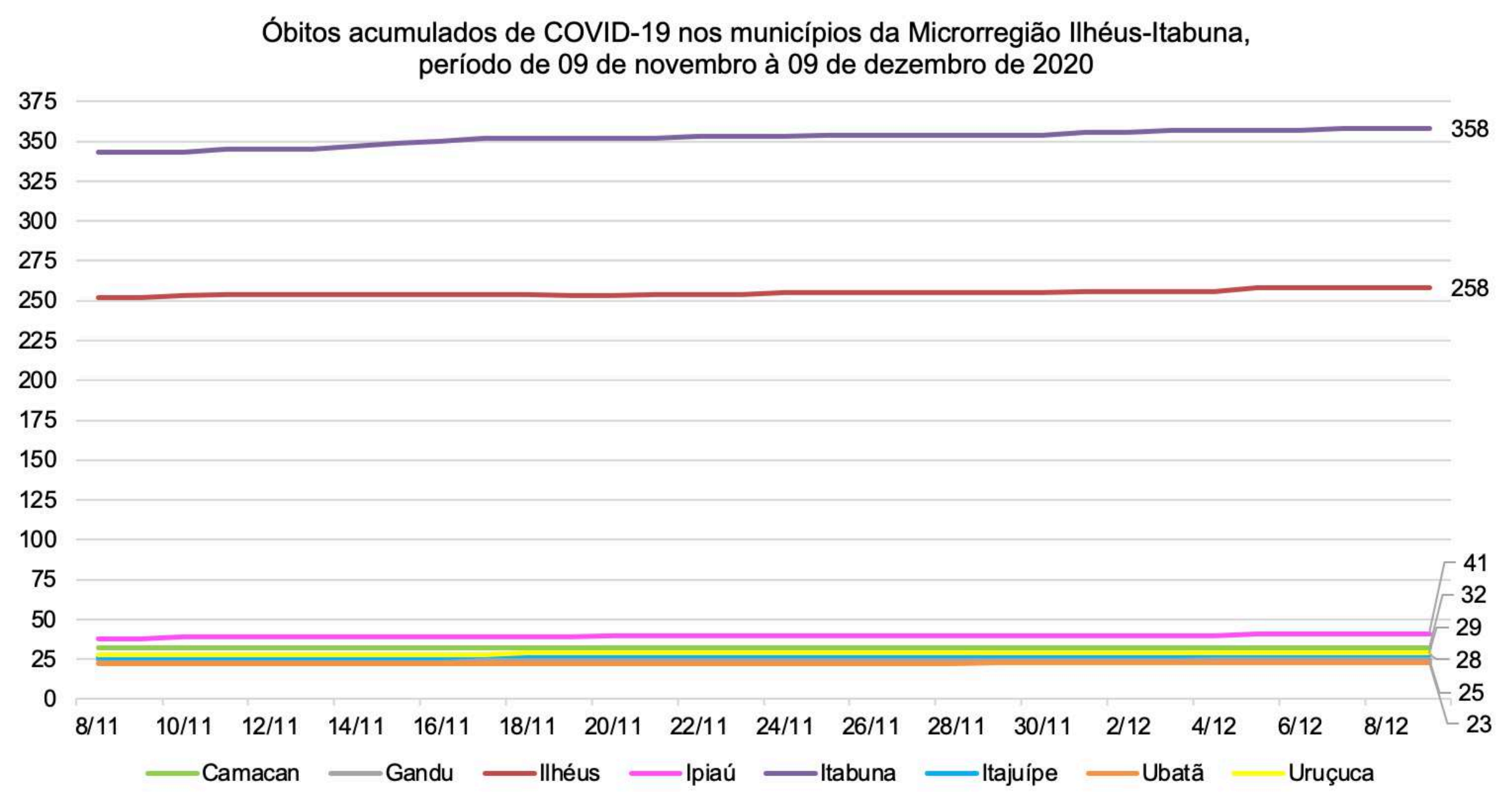

Fonte: Secretaria de Saúde do Estado da Bahia, dados obtidos em 09/12/2020 sujeitos a atualizações

SITUAÇÃO DO MUNICÍPIO DE ITABUNA

Município com o TERCEIRO maior número CASOS ACUMULADOS e SEGUNDO MAIOR NÚMERO de ÓBITOS por COVID-19 do Estado da Bahia.

Em 14 dias, entre o dia 26/11/2020 até 09/12/2020, houve o aumento dos casos acumulados de 14.583 para 15.095 (3,5 %).

Em 14 dias, o número de óbitos por COVID-19 em Itabuna aumentou de 354 para 358.

Fonte: Secretaria de Saúde do Estado da Bahia, dados obtidos em 09/12/2020, sujeitos a atualizações

Comparativo entre os dados de COVID-19 de ITABUNA, publicados pela Secretaria de Saúde do Município de Itabuna (Prefeitura Itabuna) x Secretaria de Saúde do Estado da Bahia (SESAB – Itabuna), em 09/12/2020

	PREFEITURA ITABUNA	SESAB - ITABUNA
Casos Acumulados	14.754	15.095
Casos Ativos	604	204
Óbitos	352	358

Fonte: Prefeitura Municipal de Itabuna (09/12/2020).
Secretaria de Saúde do Estado da Bahia (09/12/2020).

Evolução dos casos confirmados de Itabuna- **Escala logarítmica**

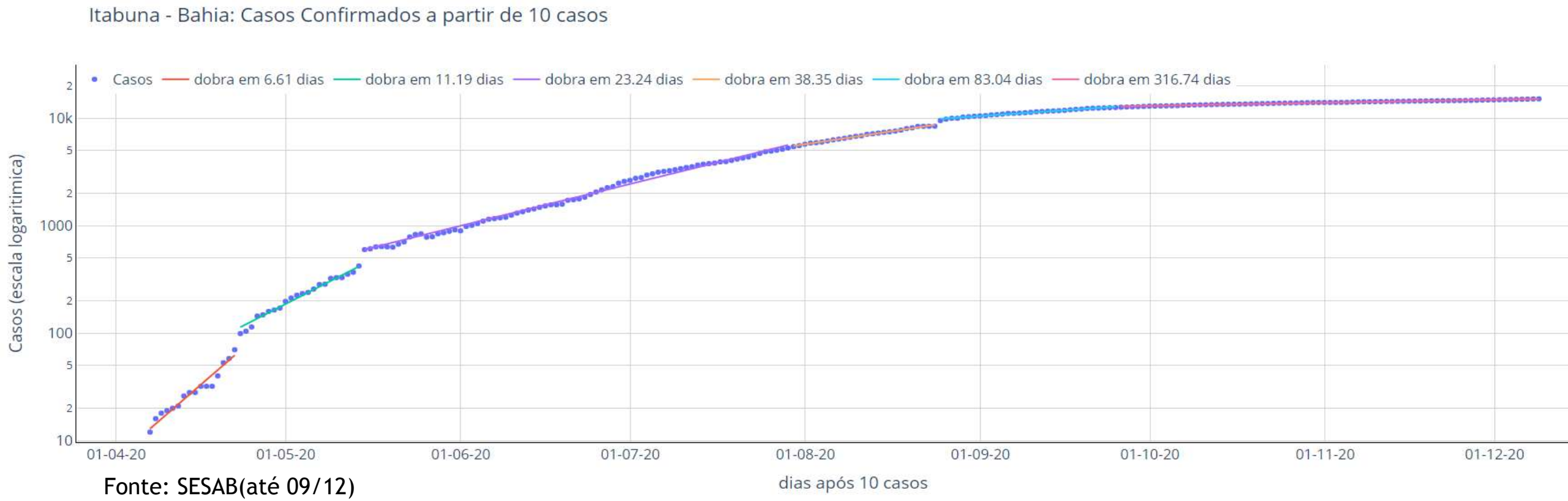

Fonte: SESAB(até 09/12)

A evolução dos casos confirmados em Itabuna, a partir do 10º caso, pode ser separada em seis principais fases :

- Entre o dia 07/04 a 22/04, os casos cresciam de tal forma que dobrariam a cada 6,6 dias (linha vermelha);
- Entre 23/04 a 14/05, o ritmo indicava dobra a cada 11,2 dias (linha verde);
- Entre o dia 15/05 a 29/07, os casos dobravam a cada 23,2 dias (linha lilás);
- Entre o dia 30/07 a 24/08, o ritmo de crescimento indica que os casos dobram a cada 38,4 dias (linha laranja);
- Entre o dia 25/08 a 25/09, o ritmo de crescimento indica que os casos dobram a cada 83,0 dias (linha azul) e
- Entre o dia 26/09 a 09/12, o ritmo de crescimento indica que os casos dobram a cada 316,7 dias (linha rosa).

Contágio ainda inspira reforço das medidas de contenção. Há aparente melhora nos últimos meses mas ainda há que comparar com número de testes efetivamente realizados e acompanhar a evolução dos óbitos, que ainda são frequentes.

Taxa de crescimento diário do número de casos confirmados de COVID-19

(período de 3 a 9/12/2020)

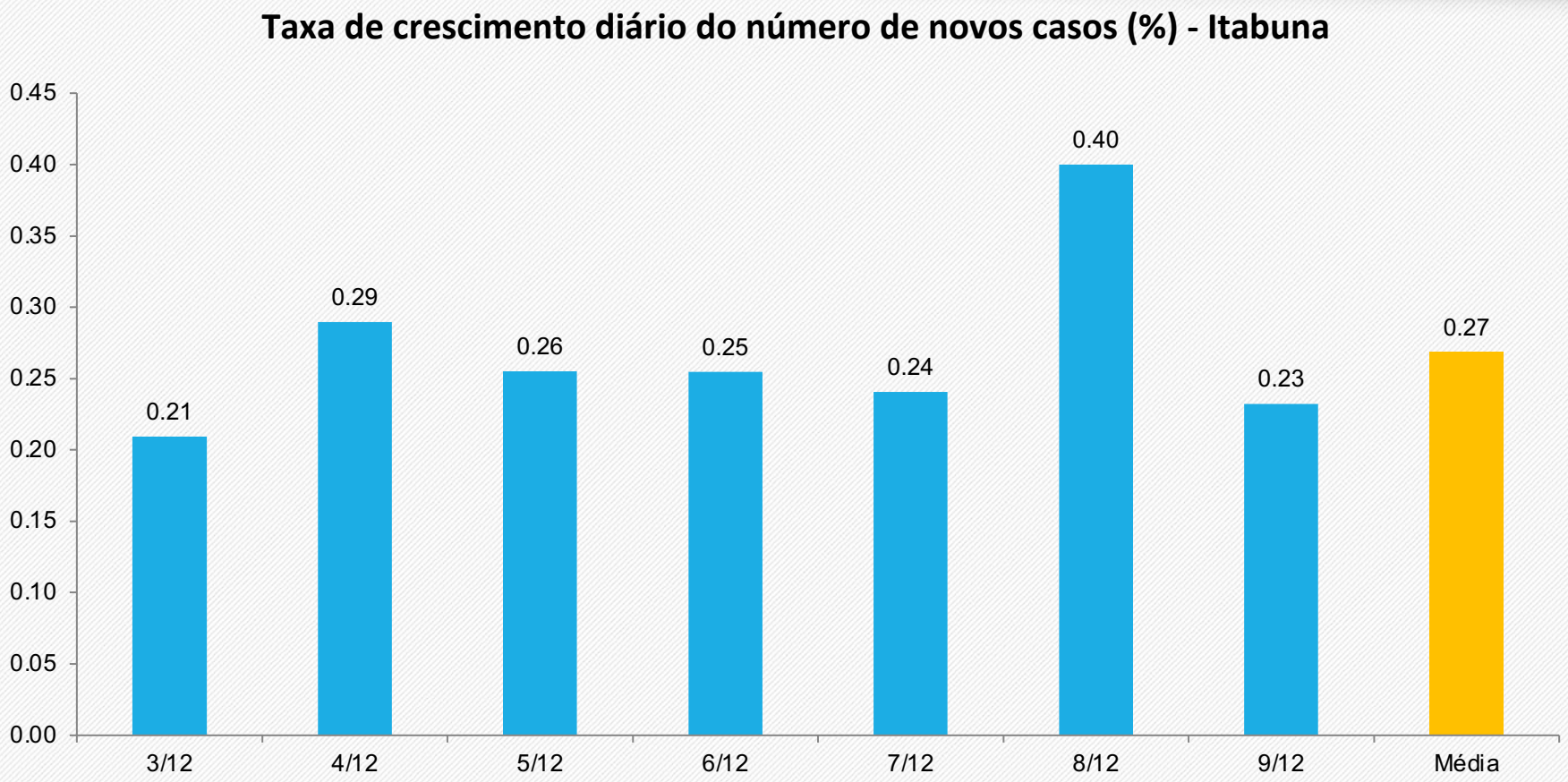

Comparação com a média de 14 dias atrás.

Média dos últimos 7 dias: 0,27% de crescimento diário

Em alta 79,2%

Média de 26-02/12: 0,25%
Média de 19-25/11: 0,15%

Fonte: Boletim Epidemiológico COVID-19 – SESAB/BA de 09/12/2020

Curva de número de casos e óbitos confirmados de COVID-19 por dia
Itabuna

(período de 02/06/2020 a 09/12/2020)

Número de casos ou óbitos confirmados por dia

Média móvel do número de casos confirmados (7 dias)

Média móvel do número de óbitos confirmados (7 dias)

Comparação com a média do número de casos ou óbitos/dia desta semana com a média da semana de 14 dias atrás.

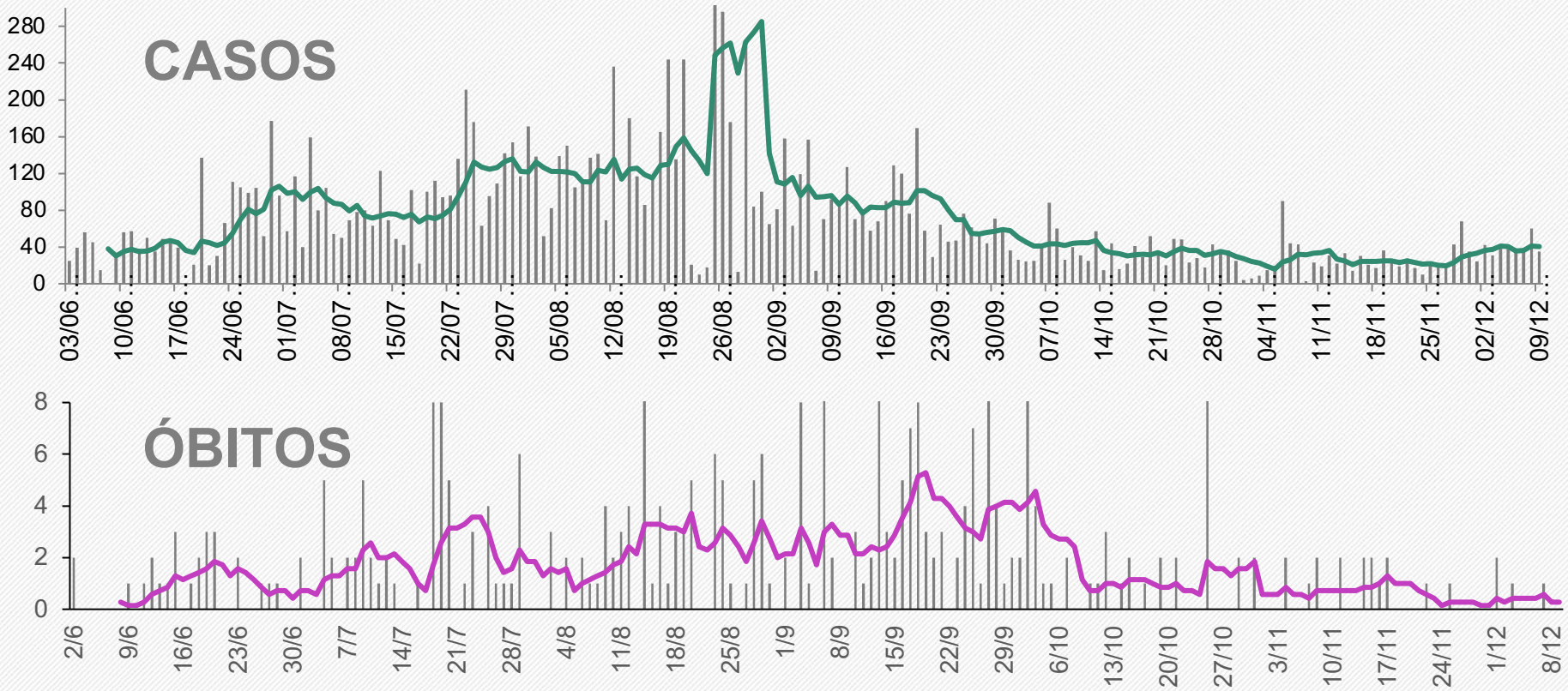

média dos últimos 7 dias: 40,1 casos/dia

Em alta 81,3%

Média de 26-02/12: 36,1 casos/dia
Média de 19-25/11: 22,1 casos/dia

média dos últimos 7 dias: 0,29 óbito/dia

Em estabilidade

Média de 26-02/12: 0,29 óbito/dia
Média de 19-25/11: 0,29 óbito/dia

Fonte: SESAB dados obtidos em 09/12/2020, sujeitos a atualizações.

Projeção dos casos acumulados de Itabuna

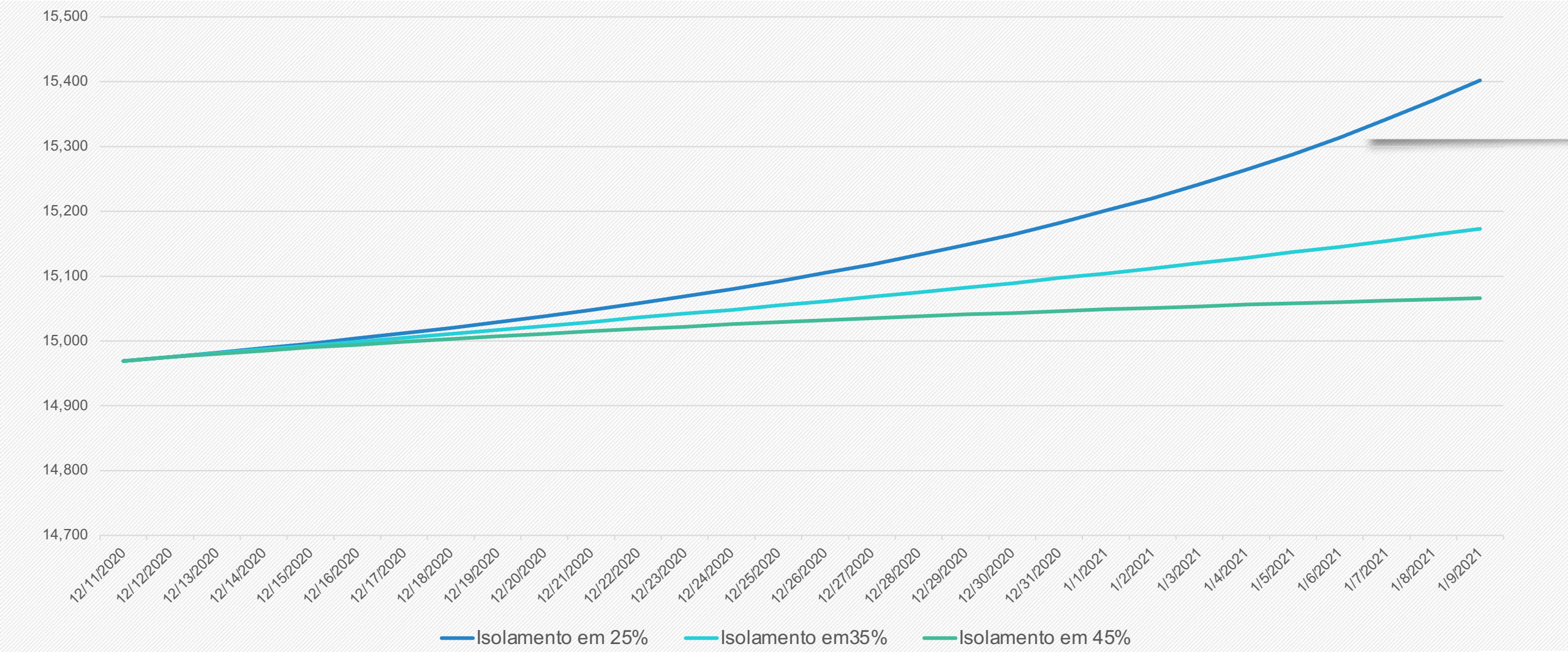

As projeções acima foram extraídos do portal Geocovid (http://portalcovid19.uefs.br/), alimentado periodicamente pelos dados do Brasil.io, envolvendo sistema de equações SEIHURD.

SITUAÇÃO DO MUNICÍPIO DE ILHÉUS

Município com o QUARTO MAIOR número de ÓBITOS por COVID-19 (258) do Estado da Bahia.

Em 14 dias, entre o dia 26/11/2020 até 09/12/2020, houve o aumento dos casos acumulados de 7.599 para 8.100 (6,6 **%**).

Em 14 dias, o número de óbitos por COVID-19 em Ilhéus aumentou de 255 para 258.

Fonte: Secretaria de Saúde do Estado da Bahia, dados obtidos em 09/12/2020, sujeitos a atualizações

Comparativo entre os dados de COVID-19 de ILHÉUS, publicados pela Secretaria de Saúde do Município de Ilhéus (Prefeitura Ilhéus) x Secretaria de Saúde do Estado da Bahia (SESAB – Ilhéus), em 09/12/2020

	PREFEITURA ILHÉUS	SESAB - ILHÉUS
Casos Acumulados	7.549	8.100
Casos Ativos	374	211
Óbitos	263	258

Fonte: Prefeitura Municipal de Ilhéus (09/12/2020).
Secretaria de Saúde do Estado da Bahia (09/12/2020).

MUNICIPIO DE ILHÉUS

ACOMPANHAMENTO COVID-19

09
DEZEMBRO
19 h

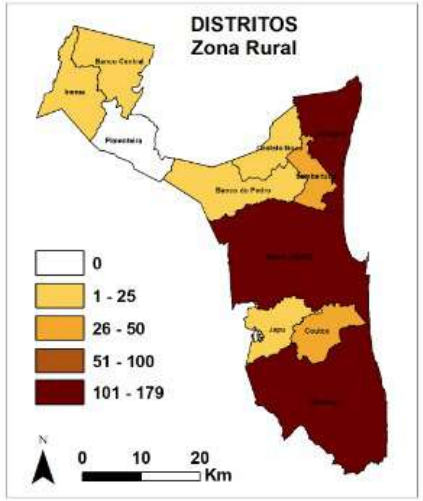

Número de casos confirmados e proporção segundo distritos.

DISTRITO	CASOS	PERC.
OLIVENÇA	179	2,2%
ARITAGUÁ	103	1,3%
ILHÉUS	101	1,2%
SAMBAITUBA	34	0,4%
COUTOS	32	0,4%
BANCO DO PEDRO	20	0,2%
JAPU	9	0,1%
CASTELO NOVO	4	0,0%
BANCO CENTRAL	3	0,0%
INEMA	2	0,0%
PIMENTEIRAS	0	0
		5,95%

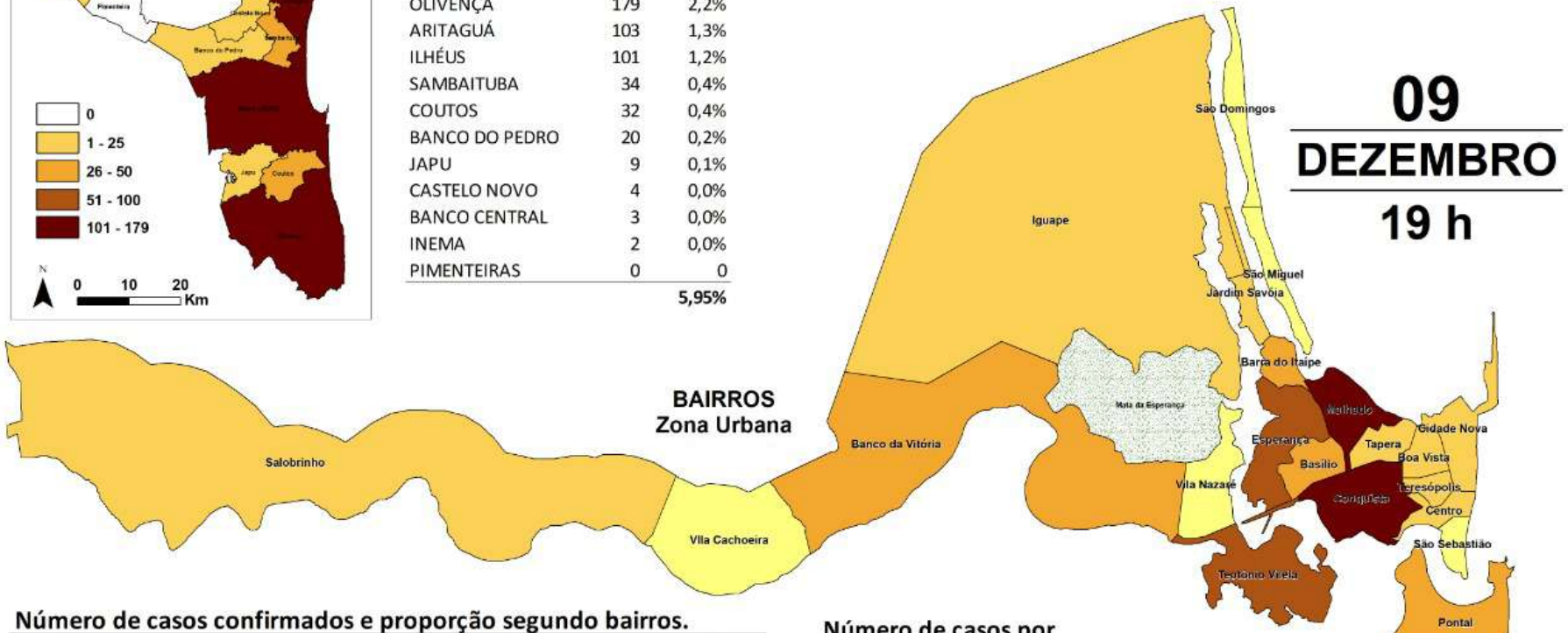

Número de casos confirmados e proporção segundo bairros.

BAIRRO	CASOS	PERC.	BAIRRO/DISTRITO	CASOS	PERC.
CONQUISTA	1.087	13,3%	CENTRO	149	1,8%
MALHADO	767	9,4%	SALOBRINHO	138	1,7%
TEOTÔNIO VILELA	719	8,8%	BOA VISTA	135	1,6%
ESPERANÇA	655	8,0%	TERESÓPOLIS	134	1,6%
N S DA VITÓRIA	507	6,2%	CIDADE NOVA	119	1,5%
NELSON COSTA	495	6,0%	JARDIM SAVÓIA	115	1,4%
HERNANI SÁ	383	4,7%	ILHÉUS II	106	1,3%
BANCO DA VITÓRIA	378	4,6%	SÃO MIGUEL	89	1,1%
PONTAL	356	4,3%	SÃO SEBASTIÃO	64	0,8%
BASILIO	325	4,0%	SÃO DOMINGOS	32	0,4%
BARRA DO ITAIPE	264	3,2%	JARDIM ATLÂNTICO	19	0,2%
SÃO FRANCISCO	257	3,1%	VILA CACHOEIRA	15	0,2%
IGUAPE	208	2,5%	VILA NAZARÉ	12	0,1%
TAPERA	167	2,0%	*SEM IDENTIFICAÇÃO*	4	0,0%
					94,05%

Fontes: SESAU/PMI.

Número de casos por zoneamento.

ZONA	CASOS	PERC.
NORTE	2.466	30,1%
SUL	2.114	25,8%
CENTRO	1.857	22,7%
OESTE	1.258	15,4%
DISTRITO	487	5,9%
S/INF.	4	0,0%

Casos: 8.186
Óbitos: 263

- 12 - 100
- 101 - 250
- 251 - 500
- 501 - 750
- 751 - 1087

N
0 1,5 3
Km

PREFEITURA DE ILHÉUS
CONTRA O CORONAVÍRUS

Fonte: Prefeitura Municipal de Ilhéus, dados obtidos em 02/12/2020

MUNICIPIO DE ILHÉUS

ACOMPANHAMENTO COVID-19

PREFEITURA DE ILHÉUS
CONTRA O CORONAVÍRUS

09 DEZ 21 h

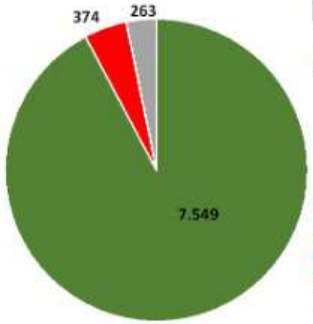

TOTAL	8.186	100,0%
Curados	7.549	92,2%
Ativos	374	4,6%
Óbitos	263	3,2%

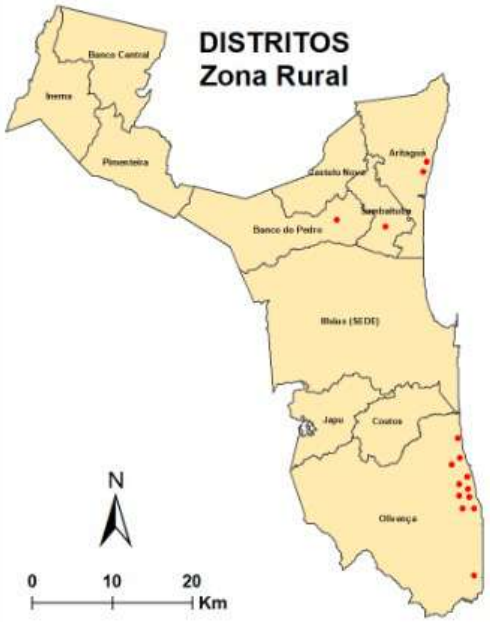

Distritos	Ativos	Curados	Óbitos	TOTAL
OLIVENÇA	12	159	8	179
ARITAGUÁ	3	97	3	103
SAMBAITUBA	1	31	2	34
BANCO DO PEDRO	1	17	2	20
ILHÉUS	0	90	11	101
COUTOS	0	31	1	32
JAPU	0	9	0	9
CASTELO NOVO	0	4	0	4
BANCO CENTRAL	0	2	1	3
INEMA	0	2	0	2
PIMENTEIRAS	0	0	0	0

- Joia do Atlântico (Distrito de Aritaguá)
- Mar de Ilhéus, Porto da Lancha e Olivença (Distrito de Olivença)
- Sambaituba (Distrito de Sambaituba)

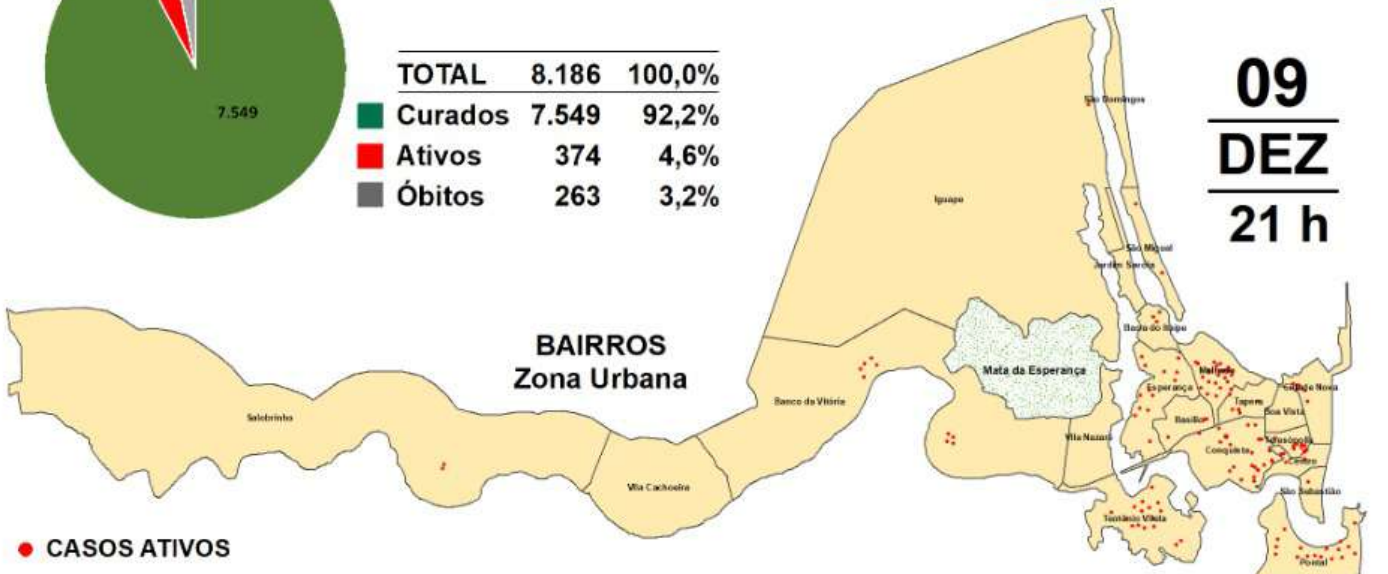

● **CASOS ATIVOS**

Bairros	Ativos	Curados	Óbitos	TOTAL	Bairros	Ativos	Curados	Óbitos	TOTAL
CONQUISTA	65	993	29	1.087	TAPERA	6	160	1	167
PONTAL	34	307	15	356	JARDIM SAVÓIA	6	105	4	115
MALHADO	30	720	17	767	BARRA DO ITAIPE	5	242	17	264
ESPERANÇA	30	608	17	655	BASILIO	4	313	8	325
N S DA VITÓRIA	28	467	12	507	BOA VISTA	4	128	3	135
SÃO FRANCISCO	28	222	7	257	SALOBRINHO	3	126	9	138
HERNANI SÁ	24	348	11	383	ILHÉUS II	2	103	1	106
TERESÓPOLIS	18	109	7	134	SÃO MIGUEL	1	88	0	89
TEOTÔNIO VILELA	14	683	22	719	SÃO SEBASTIÃO	1	57	6	64
NELSON COSTA	14	464	17	495	VILA CACHOEIRA	1	14	0	15
CENTRO	13	131	5	149	SÃO DOMINGOS	0	32	0	32
BANCO DA VITÓRIA	11	354	13	378	JARDIM ATLÂNTICO	0	19	0	19
CIDADE NOVA	8	107	4	119	VILA NAZARÉ	0	12	0	12
IGUAPE	7	191	10	208	(SEM INFORMAÇÃO)	0	4	0	4

N
0 2 Km

Fonte: Prefeitura Municipal de Ilhéus, dados obtidos em 02/12/2020

Evolução dos casos confirmados de Ilhéus- **Escala logarítmica**

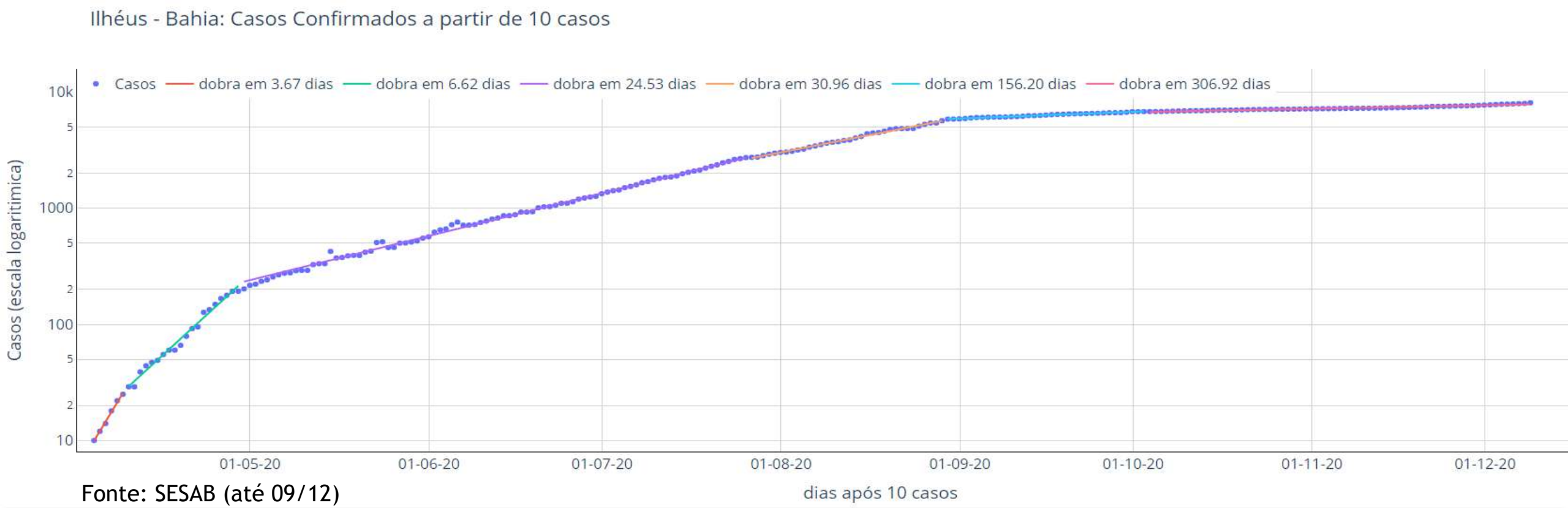

Fonte: SESAB (até 09/12)

A evolução dos casos confirmados em Ilhéus, a partir de seu 10º caso, pode ser separada em seis principais fases:

- Entre o dia 04/04 a 09/04 - o número de os casos dobrava a cada 3,7 dias (linha vermelha);
- Entre 10/04 a 29/04, o número de casos dobrava a cada 6,6 dias (linha verde);
- Entre 30/04 a 27/07 o número de casos dobrava a cada 24.2 dias (linha lilás);
- Entre os dias 28/07 e 30/08, os casos passaram a dobrar a cada 31 dias (linha laranja);
- Entre os dias 31/08 e 03/10, os casos dobram a cada 156,2 dias (linha azul).
- Entre os dias 04/10 e 09/12, os casos dobram a cada 306,9 dias (linha rosa).

O comportamento de Ilhéus evoluiu de crescimento bastante forte no início para um crescimento cada vez mais lento, mas o ritmo Encontrava-se praticamente estacionado desde o início de junho e aparenta ter diminuído fortemente nos últimos meses, o que necessita ser confirmado por meio dos dados de testes realizados e correlacionado com a evolução de óbitos.

Taxa de crescimento diário do número de casos confirmados de COVID-19

(período de 3 a 9/12/2020)

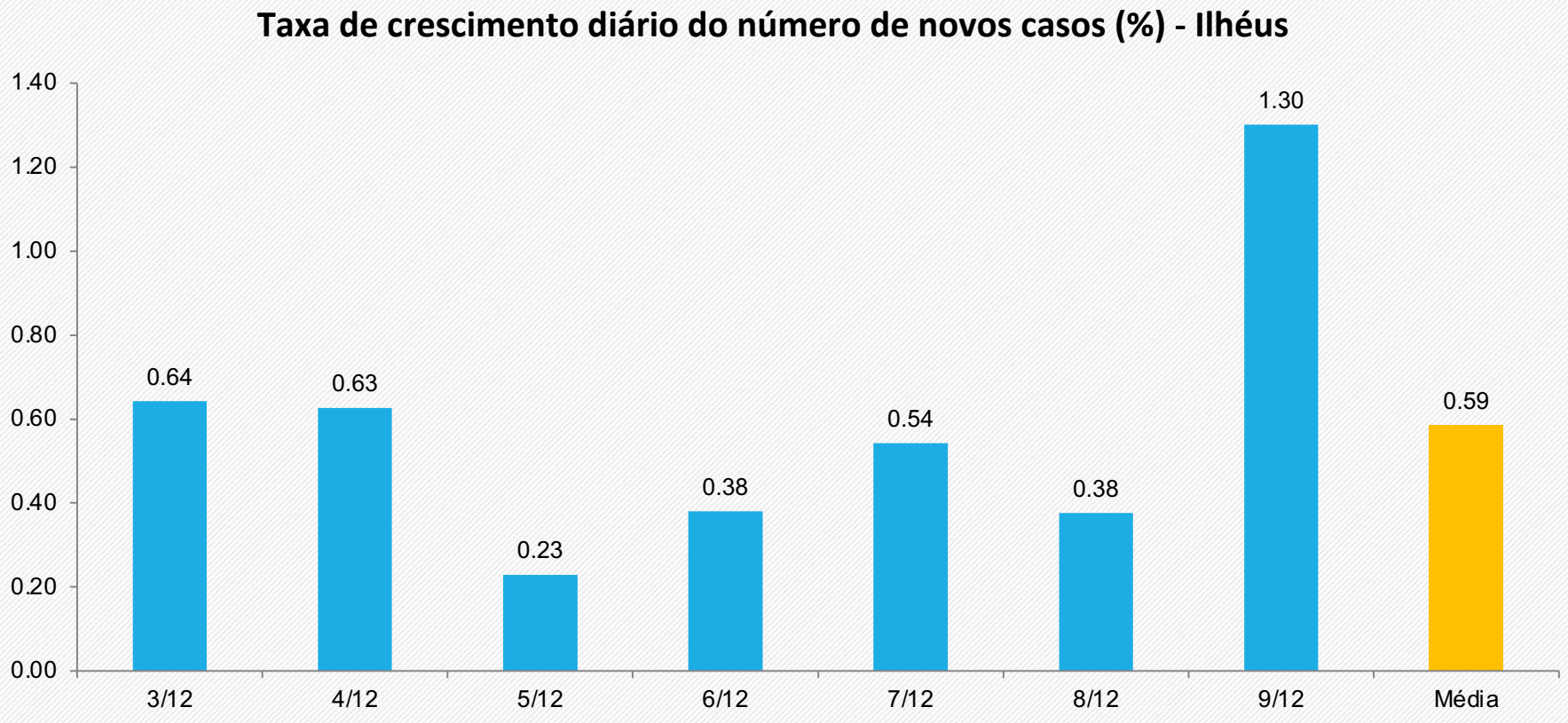

Comparação com a média de 14 dias atrás.

Média dos últimos 7 dias: 0,59% de crescimento diário

Em alta 58,2%

Média de 26-02/12: 0,38
Média de 19-25/11: 0,37%

Fonte: Boletim Epidemiológico COVID-19 – SESAB/BA de 09/12/2020

Curva de número de casos e óbitos confirmados de COVID-19 por dia
Ilhéus

(período de 02/06/2020 a 09/12/2020)

Número de casos ou óbitos confirmados por dia

Média móvel do número de casos confirmados (7 dias)

Média móvel do número de óbitos confirmados (7 dias)

Comparação com a média do número de casos ou óbitos/dia desta semana com a média da semana de 14 dias atrás.

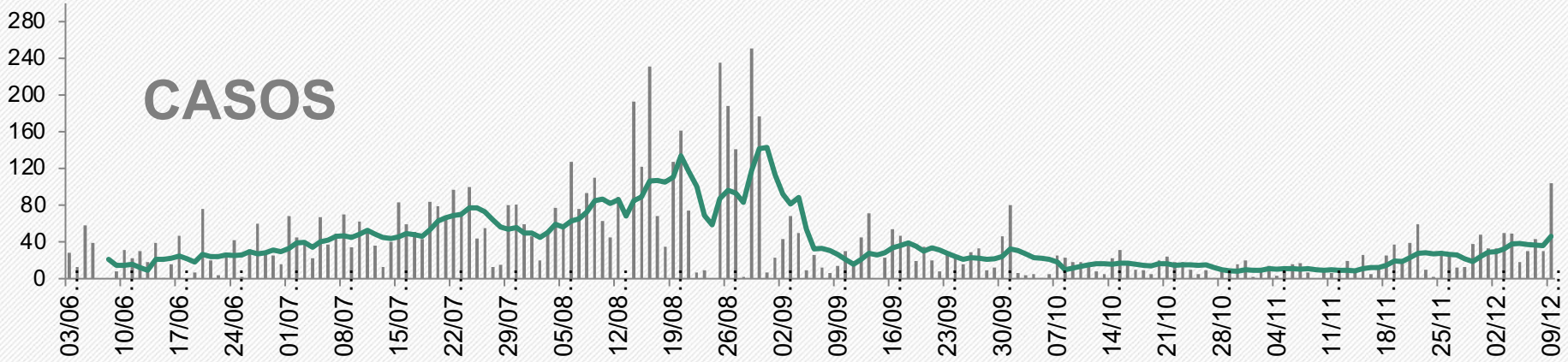

média dos últimos 7 dias: 46,3 casos/dia

Em alta 67%

Média de 26-02/12: 29,1 casos/dia
Média de 19-25/11: 27,7 casos/dia

média dos últimos 7 dias: 0,29 óbitos/dia

Em alta 107,2%

Média de 26-02/12: 0,14 óbito/dia
Média de 19-25/11: 0,14 óbito/dia

Fonte: SESAB dados obtidos em 09/12/2020, sujeitos a atualizações.

Projeção dos casos acumulados de Ilhéus

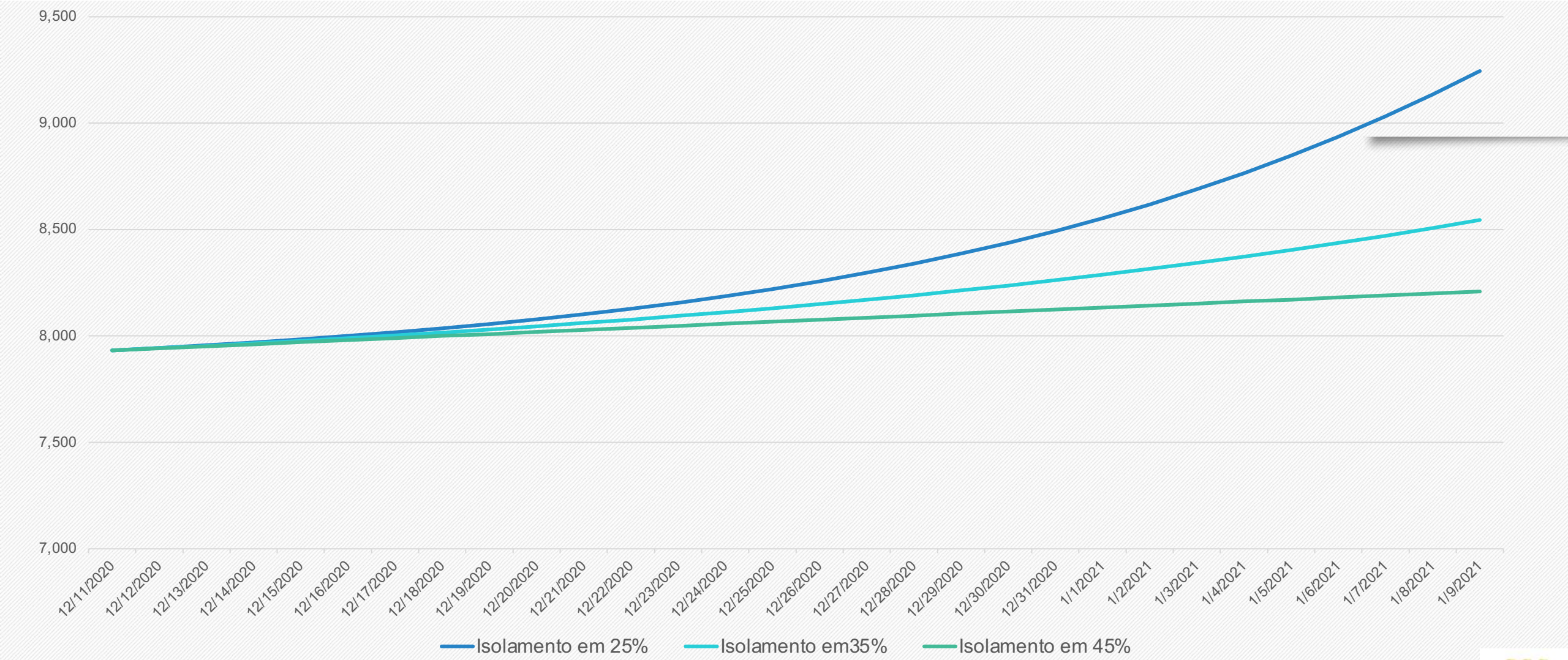

As projeções acima foram extraídos do portal Geocovid (http://portalcovid19.uefs.br/), alimentado periodicamente pelos dados do Brasil.io, envolvendo sistema de equações SEIHURD.

SITUAÇÃO DO MUNICÍPIO DE IPIAÚ

Município com o TERCEIRO MAIOR número de CASOS ACUMULADOS de COVID-19 na microrregião Ilhéus-Itabuna.

Em 14 dia, entre o dia 26/11/2020 até 09/12/2020, houve o aumento dos casos acumulados de 2.159 para 2.208 (2,3 %).

O número de óbitos por COVID-19 em Ipiaú é de 41.

Fonte: Secretaria de Saúde do Estado da Bahia, dados obtidos em 09/12/2020, sujeitos a atualizações

BOLETIM COVID 19

DADOS OFICIAIS IPIAÚ - BA

09/12/2020 18h

QUADRO Nº248 - CASOS DO NOVO CORONAVÍRUS

NOTIFICADOS	Pessoas com sinais e sintomas de síndrome gripal notificados para COVID 19	7611
CONFIRMADOS	Testes positivos para COVID 19	2140
→ RECUPERADOS	Pessoas curadas para COVID 19	2083
→ ISOLAMENTO SOCIAL	Infectados em isolamento domiciliar	15
→ INTERNADOS	Infectados em tratamento hospitalar	04
→ ÓBITOS	Pessoas que foram a óbito pelo COVID 19	38
DESCARTADOS	Pessoas com resultado laboratorial testado negativo para COVID 19	5423
AGUARDANDO RESULTADO	Pessoas em isolamento social aguardando resultado laboratorial para COVID 19	
→ SWAB	Pessoas que estão aguardando resultado de RT-PCR	18
→ TESTE RÁPIDO	Pessoas que estão agendadas para teste rápido após 7º dia de início dos sintomas.	20

Dados de testagem dos profissionais e alunos da Educação Estadual foram contabilizadas neste boletim em 03/07/2020.

SUBTRAÍDOS RECUPERADOS E ÓBITOS - CASOS ATIVOS: 19

DISQUE COVID IPIAÚ 99951 9208 98839 7390 98228 1941

SECRETARIA DE SAÚDE | Ipiaú PREFEITURA GOVERNO PARTICIPATIVO

Comparativo entre os dados de COVID-19 de Ipiaú, publicados pela Secretaria de Saúde do Município de Ipiaú (Prefeitura Ipiaú) x Secretaria de Saúde do Estado da Bahia (SESAB – Ipiaú), em 09/12/2020

	PREFEITURA IPIAÚ	SESAB - IPIAÚ
Casos Acumulados	2.140	2.208
Casos Ativos	19	10
Óbitos	38	41

Fonte: Prefeitura Municipal de Ipiaú (13/10/2020).
Secretaria de Saúde do Estado da Bahia (09/12/2020).

Evolução dos casos confirmados de Ipiaú- **Escala logarítmica**

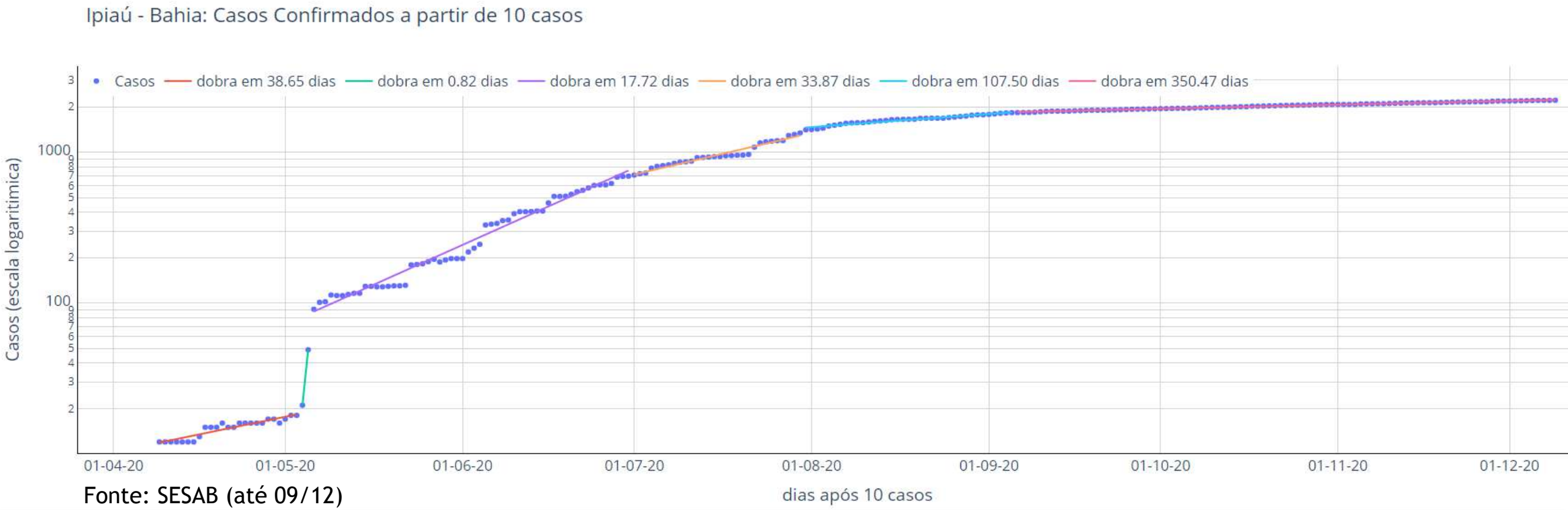

Fonte: SESAB (até 09/12)

A evolução dos casos confirmados em Ipiaú, a partir de seu 10º caso, pode ser separada em cinco principais fases:

- Entre o dia 09/04 a 04/05 - o número de os casos dobrava a cada 36 dias (linha vermelha);
- Entre os dia 06/05 e 30/06, os casos passaram a dobrar a cada 17,7 dias (linha lilás);
- Entre os dias 1º/07 e 30/07, os casos dobram a cada 33,9 dias (linha lilás);
- Entre os dias 31/07 a 05/09, os casos dobram a cada 107,5 dias (linha azul) e
- Entre os dias 06/10 e 09/12, com os casos dobrando a cada 350,5 dias (linha rosa).

O comportamento geral apresentou saltos que parecem marcados por testagem muito esparsa. Particularmente os saltos ocorridos entre 03 e 06/05, mas também entre 22 e 23/05 e entre 04 e 05/06 merecem observação. Ritmo de crescimento aparenta estar mais baixo mas ainda demanda cuidados por conta da proximidade de importantes centros de contágio (Ilhéus e Itabuna).

Taxa de crescimento diário do número de casos confirmados e Curva de número de casos confirmados de COVID-19 por dia

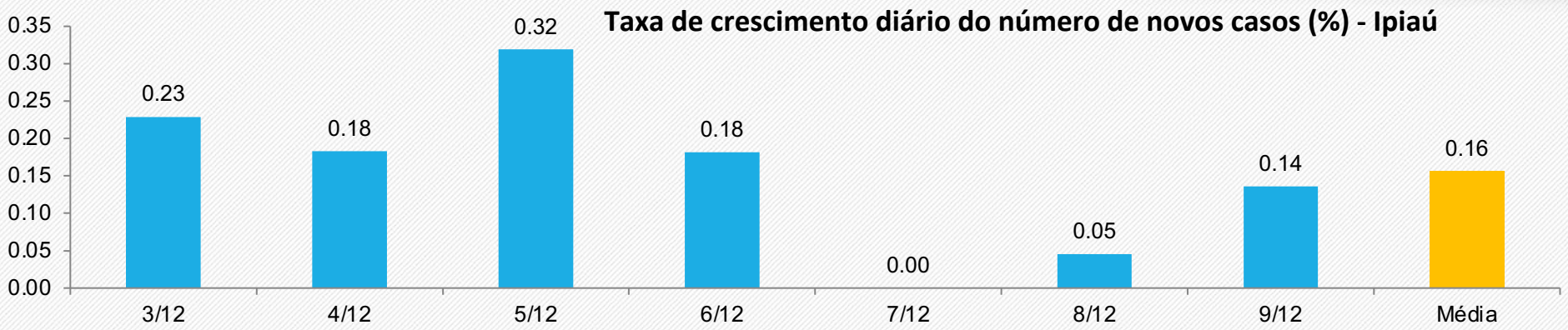

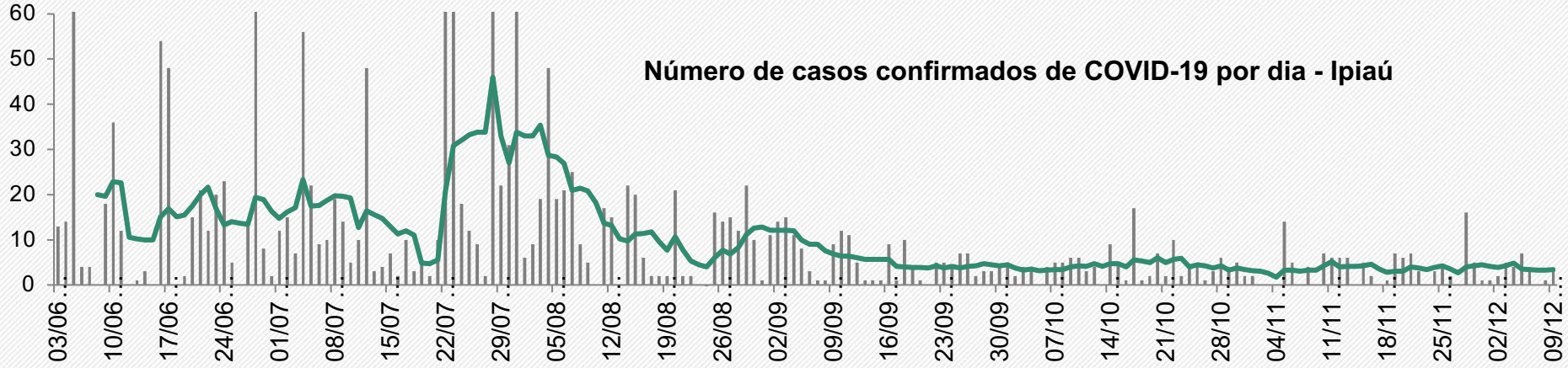

Comparação com a média de 14 dias atrás.

Média dos últimos 7 dias: 0,16% de crescimento diário

Em queda 21,9%

Média de 26-02/12: 0,18%
Média de 19-25/11: 0,20%

média dos últimos 7 dias: 3,43 casos/dia

Em queda 20%

Média de 26-02/12: 3,9 casos/dia
Média de 19-25/11: 4,3 casos/dia

Fonte: Boletim Epidemiológico COVID-19 – SESAB/BA de 09/12/2020

Projeção dos casos acumulados de Ipiaú

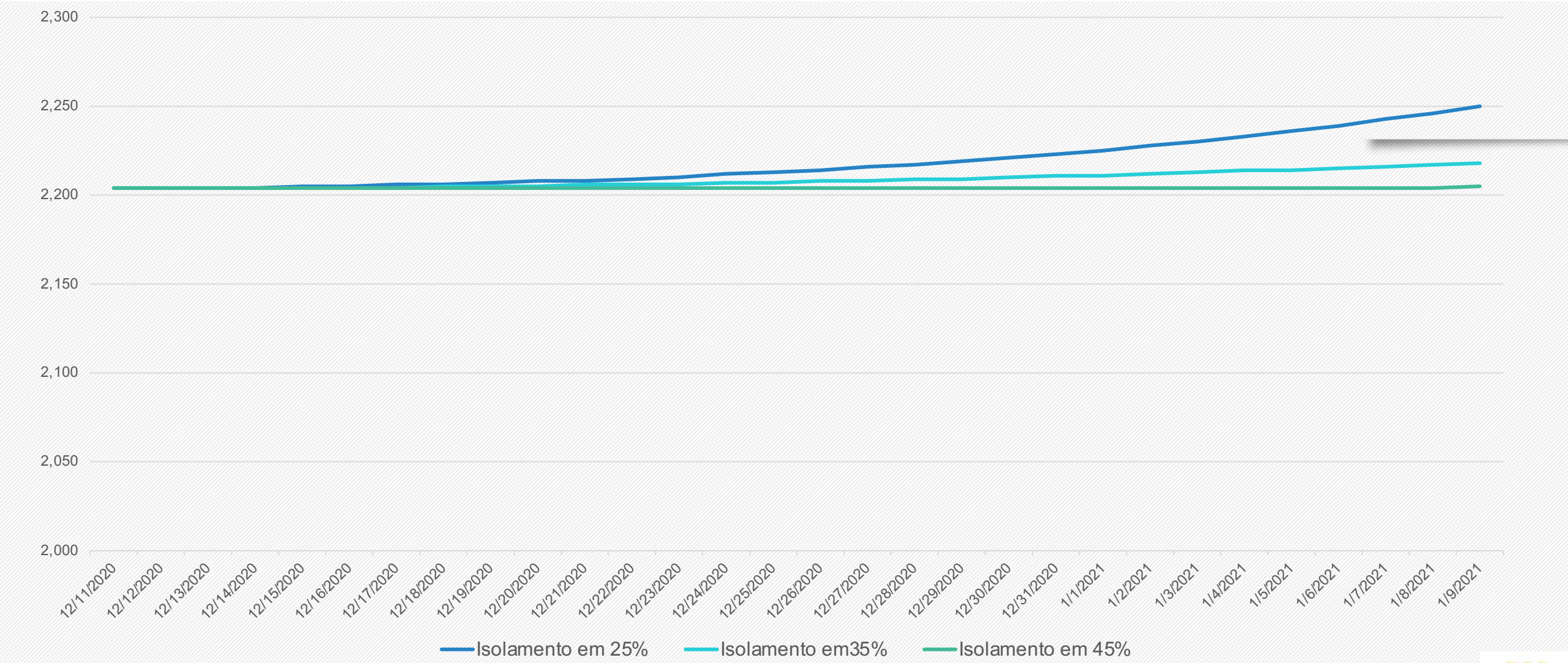

As projeções acima foram extraídos do portal Geocovid (http://portalcovid19.uefs.br/), alimentado periodicamente pelos dados do Brasil.io, envolvendo sistema de equações SEIHURD.

SITUAÇÃO DO MUNICÍPIO DE GANDU

Município com o QUARTO MAIOR número de CASOS ACUMULADOS de COVID-19 na microrregião Ilhéus-Itabuna.

Em 14 dias, entre o dia 26/11/2020 até 09/12/2020, houve o aumento dos casos acumulados de 1.684 para 1.782 (5,8 %).

O número de óbitos por COVID-19 em Gandu é de 25.

Fonte: Secretaria de Saúde do Estado da Bahia, dados obtidos em 09/12/2020, sujeitos a atualizações

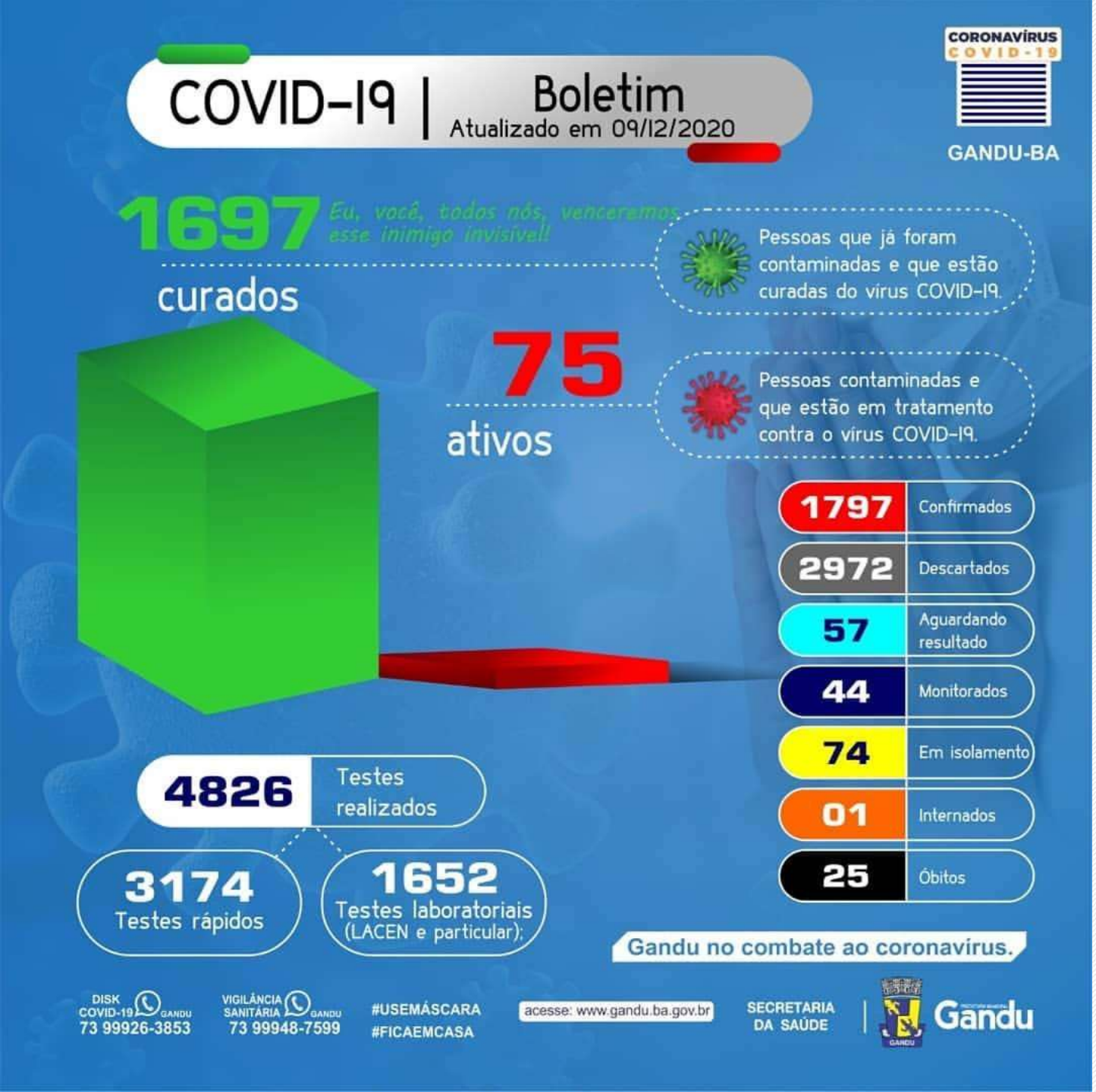

Comparativo entre os dados de COVID-19 de GANDU, publicados pela Secretaria de Saúde do Município de Gandu (Prefeitura Gandu) x Secretaria de Saúde do Estado da Bahia (SESAB – Gandu), em 09/12/2020

	PREFEITURA GANDU	SESAB - GANDU
Casos Acumulados	1.797	1.782
Casos Ativos	75	37
Óbitos	25	25

Fonte: Prefeitura Municipal de Gandu (09/12/2020).
Secretaria de Saúde do Estado da Bahia (09/12/2020).

Evolução dos casos confirmados de Gandu- **Escala logarítmica**

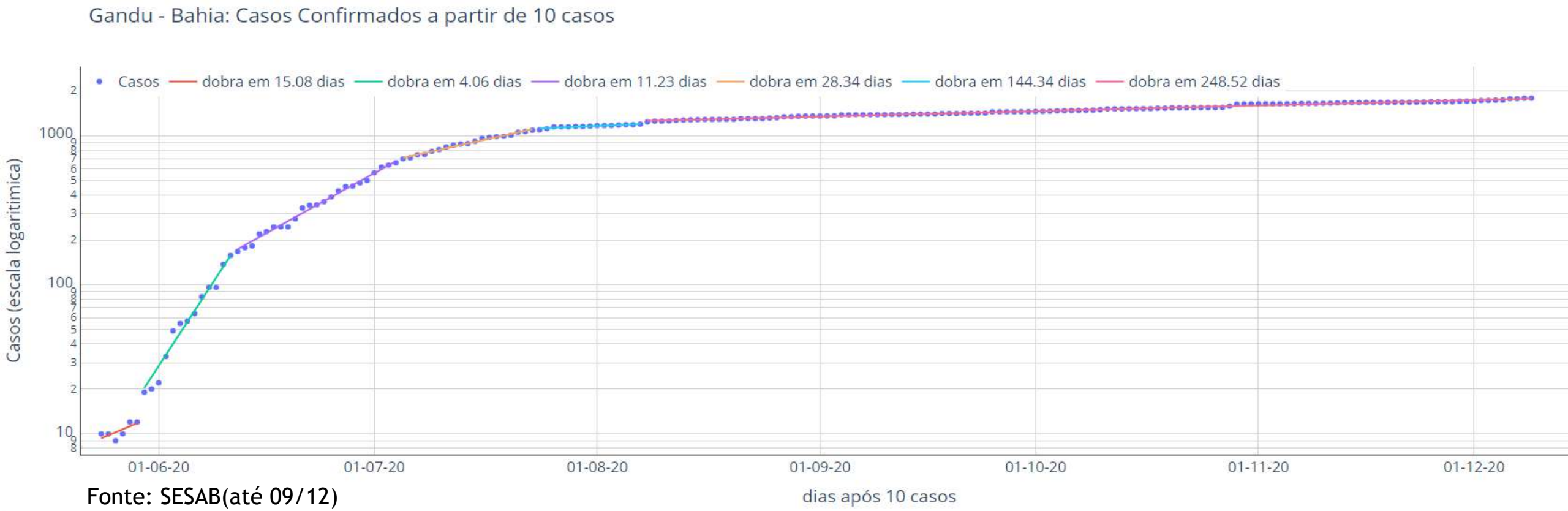

Fonte: SESAB(até 09/12)

A evolução dos casos confirmados em Gandu, a partir de seu 10º caso, pode ser separada em cinco principais fases:

- Entre o dia 30/05 a 11/06 - o número de os casos dobrava a cada 3,6 dias (linha verde);
- Entre o dia 12/06 a 05/07 - o número de os casos dobrava a cada 11,3 dias (linha lilás);
- Entre 06/07 a 23/07, o número de casos dobrava a cada 28,7 dias (linha laranja);
- Entre 24/07 a 07/08, o número de casos dobrava a cada 144,3 dias (linha azul) e
- Entre os dia 08/07 e 09/12, os casos passaram a dobrar a cada 248,5 dias (linha rosa);

O contágio aparenta estabilização. Cuidado é particularmente necessário por conta da proximidade de importantes centros de contágio (Ilhéus e Itabuna).

Taxa de crescimento diário do número de casos confirmados e Curva de número de casos confirmados de COVID-19 por dia

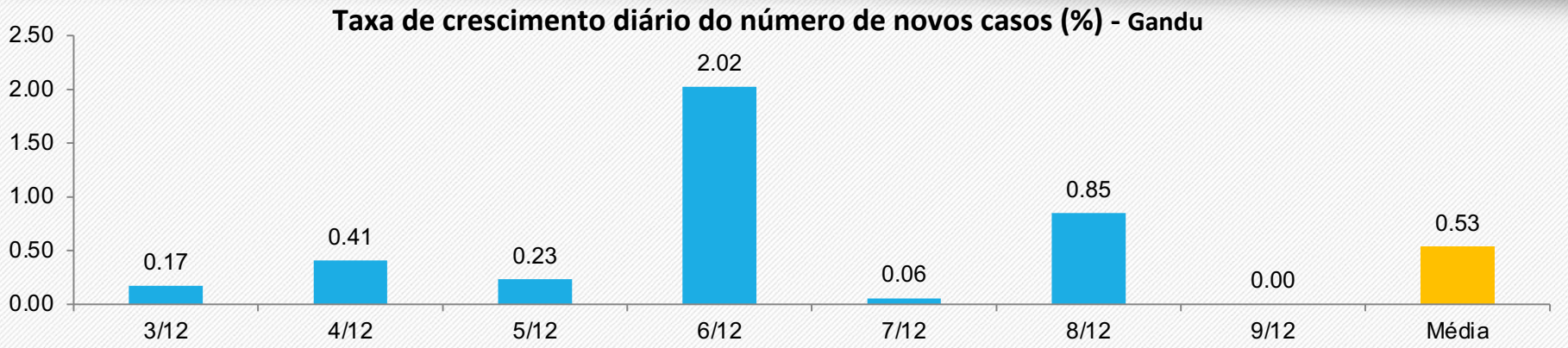

Comparação com a média de 14 dias atrás.

Média dos últimos 7 dias: 0,53% de crescimento diário

Em alta 282%

Média de 26-02/12: 0,29%
Média de 19-25/11: 0,14%

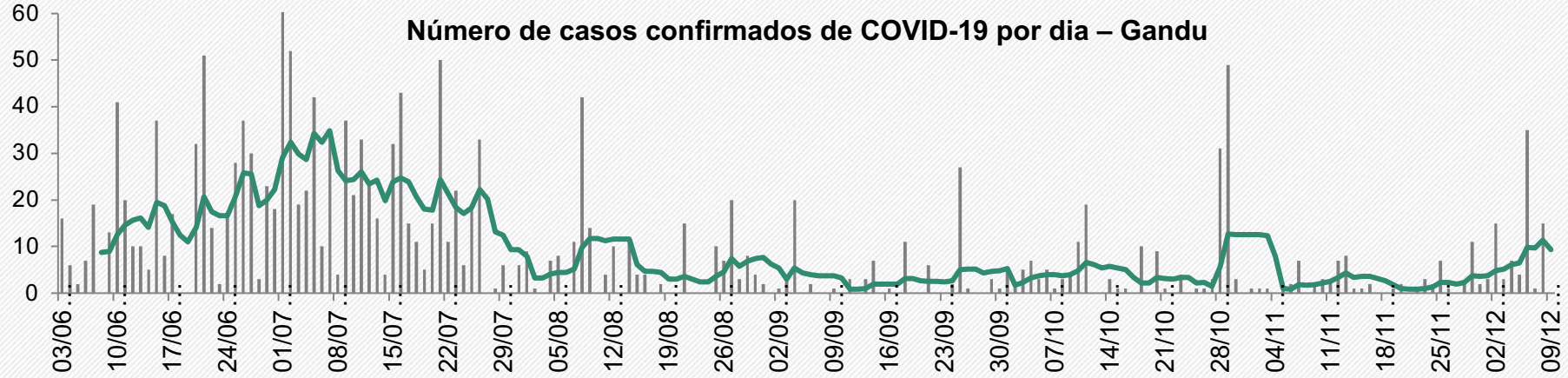

média dos últimos 7 dias: 9,3 casos/dia

Em alta 306,3%

Média de 26-02/12: 4,9 casos/dia
Média de 19-25/11: 2,3 casos/dia

Fonte: Boletim Epidemiológico COVID-19 – SESAB/BA de 09/12/2020

Projeção dos casos acumulados de Gandu

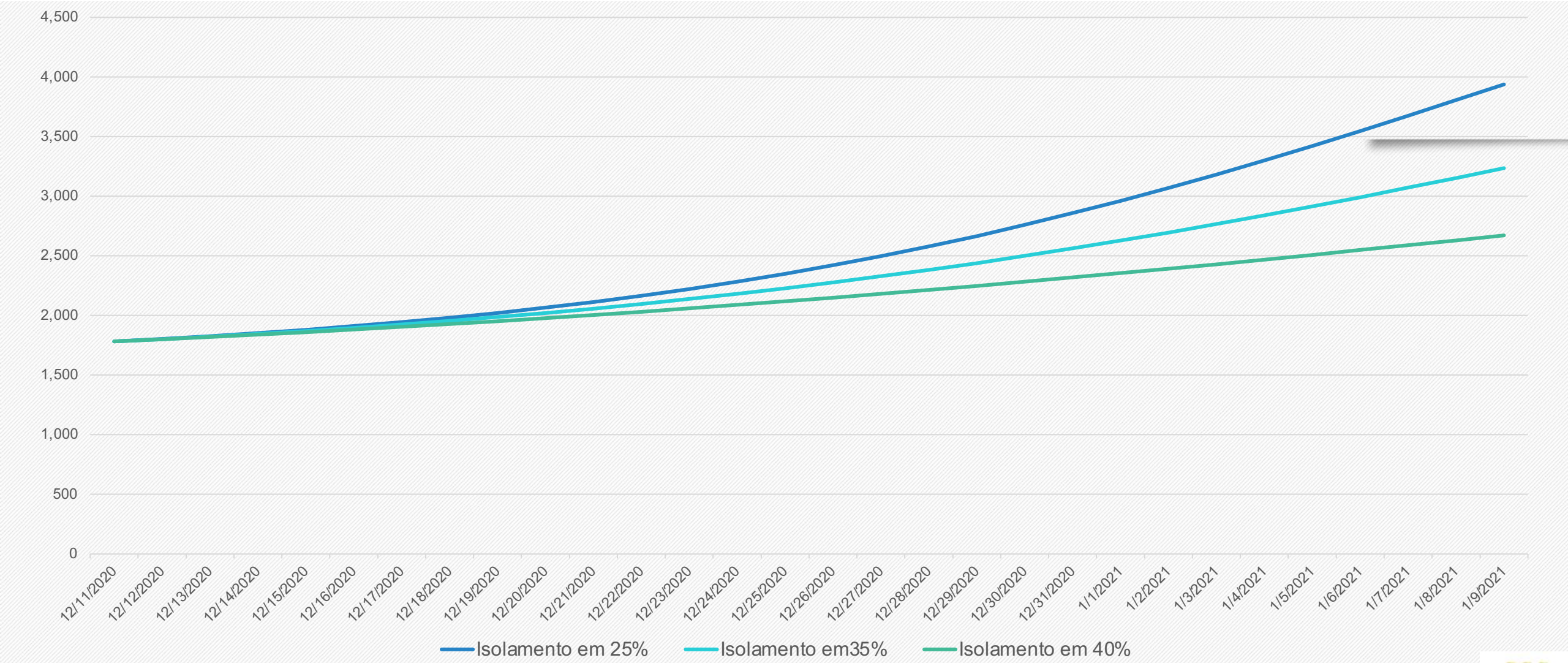

As projeções acima foram extraídos do portal Geocovid (http://portalcovid19.uefs.br/), alimentado periodicamente pelos dados do Brasil.io, envolvendo sistema de equações SEIHURD.

SITUAÇÃO DO MUNICÍPIO DE CAMACAN

Município com o QUINTO MAIOR número de CASOS ACUMULADOS de COVID-19 na microrregião Ilhéus-Itabuna.

Em 14 dias, entre o dia 26/11/2020 até 09/12/2020, houve o aumento dos casos acumulados de 1.583 para 1.654 (4,5%).

O número de óbitos por COVID-19 em Camacan é de 32.

Fonte: Secretaria de Saúde do Estado da Bahia, dados obtidos em 09/12/2020, sujeitos a atualizações

Não foi possível realizar o comparativo entre os dados de COVID-19 de CAMACAN, publicados pela Secretaria de Saúde do Município de Camacan x Secretaria de Saúde do Estado da Bahia, em 09/12/2020, pois o município não atualizou seus dados.

	PREFEITURA CAMACAN	SESAB - CAMACAN
Casos Acumulados	Não atualizado	1.654
Casos Ativos	Não atualizado	26
Óbitos	Não atualizado	32

Fonte: Prefeitura Municipal de Camacan (07/12/2020).
Secretaria de Saúde do Estado da Bahia (09/12/2020).

Evolução dos casos confirmados de Camacan- **Escala logarítmica**

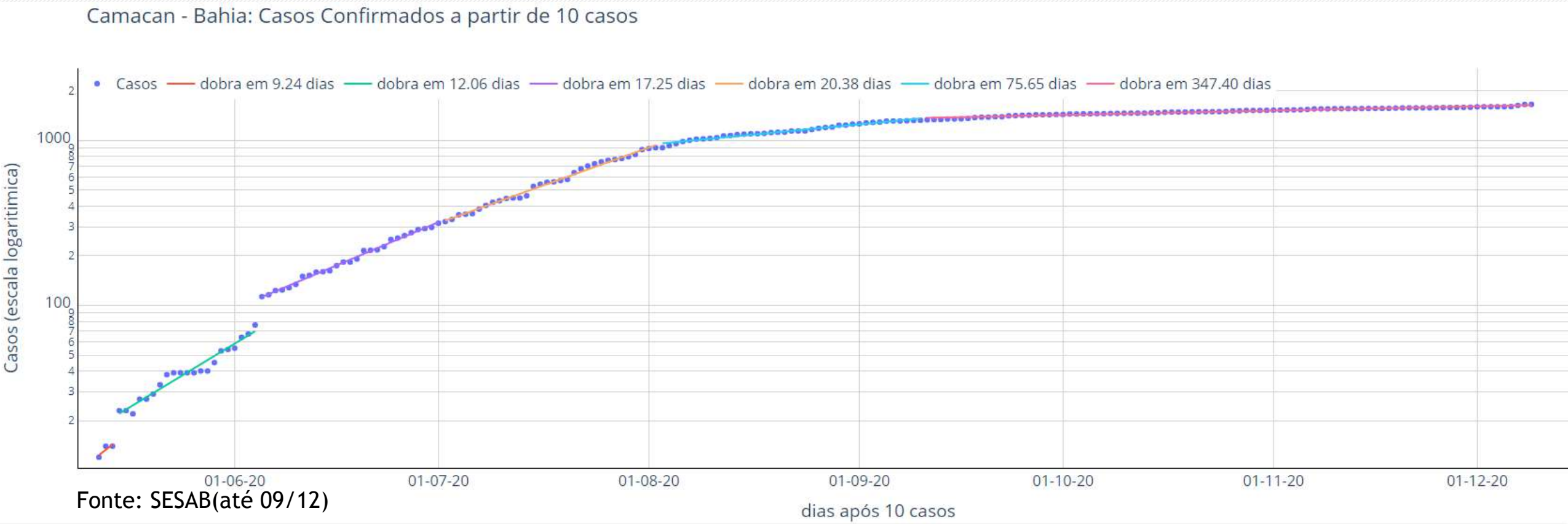

Fonte: SESAB(até 09/12)

A evolução dos casos confirmados em Camacan, a partir de seu 10º caso, pode ser separada em cinco fases:

- Entre o dia 15/05 a 04/06 - o número de os casos dobrava a cada 12,1 dias (linha verde);
- Entre o dia 05/06 a 02/07 - o número de os casos dobrava a cada 17,2 dias (linha lilás);
- Entre 03/07 a 02/08, o número de casos dobrava a cada 20,4 dias (linha laranja);
- Entre os dia 03/08 e 10/09, os casos dobravam a cada 75,7 dias (linha azul) e
- Entre os dia 11/09 e 09/12, os casos passaram a dobrar a cada 347,4 dias (linha rosa);

Ritmo de crescimento aparenta estar diminuindo mas ainda demanda cuidados por conta da proximidade de importantes centros de contágio (Ilhéus e Itabuna).

Taxa de crescimento diário do número de casos confirmados e Curva de número de casos confirmados de COVID-19 por dia

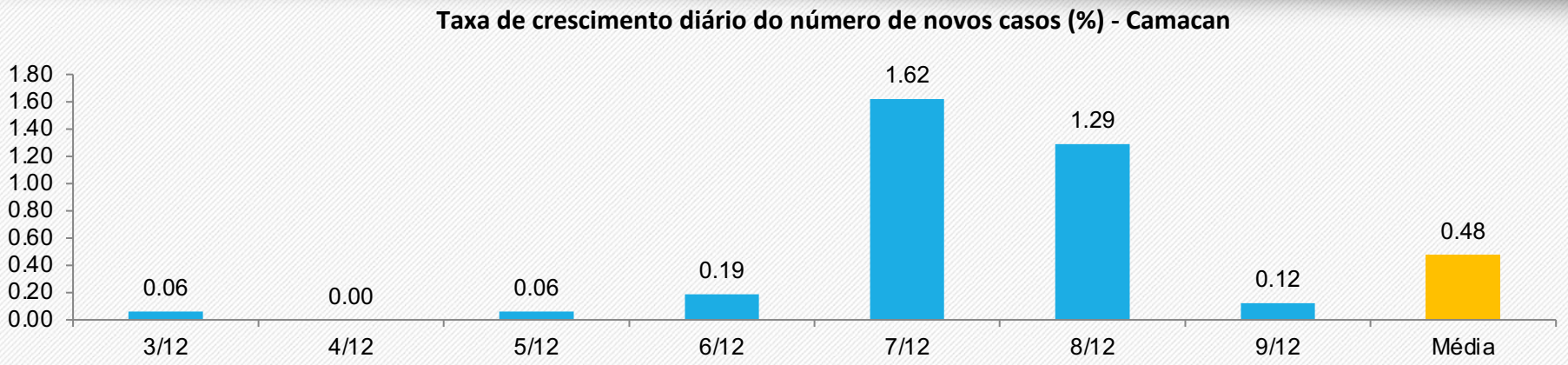

Comparação com a média de 14 dias atrás.

Média dos últimos 7 dias: 0,48% de crescimento diário

Em alta 241%

Média de 26-02/12: 0,18%
Média de 19-25/11: 0,14%

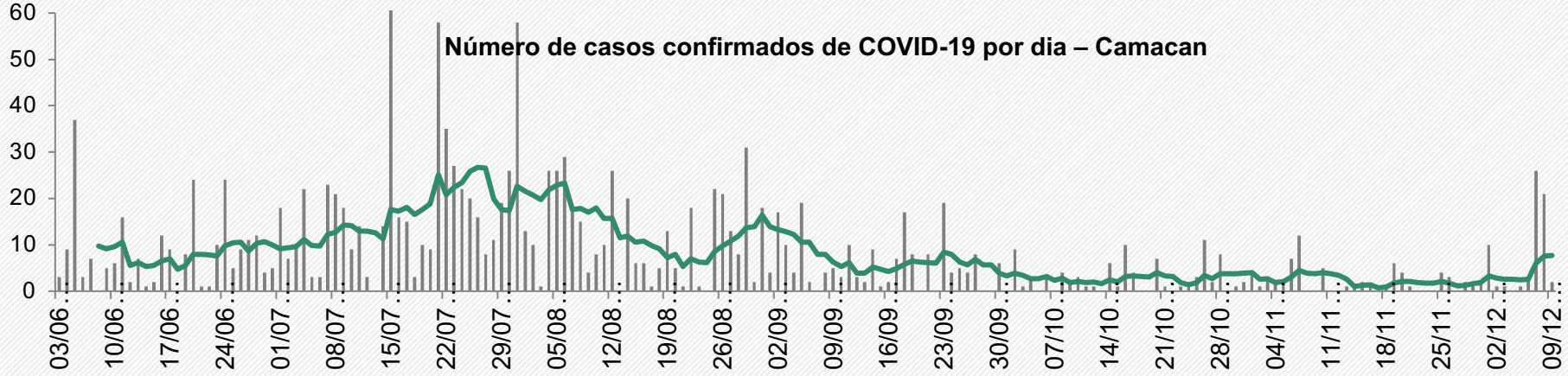

média dos últimos 7 dias: 7,7 casos/dia

Em alta 260%

Média de 26-02/12: 2,9 casos/dia
Média de 19-25/11: 2,1 casos/dia

Fonte: Boletim Epidemiológico COVID-19 – SESAB/BA de 09/12/2020

Projeção dos casos acumulados de Camacan

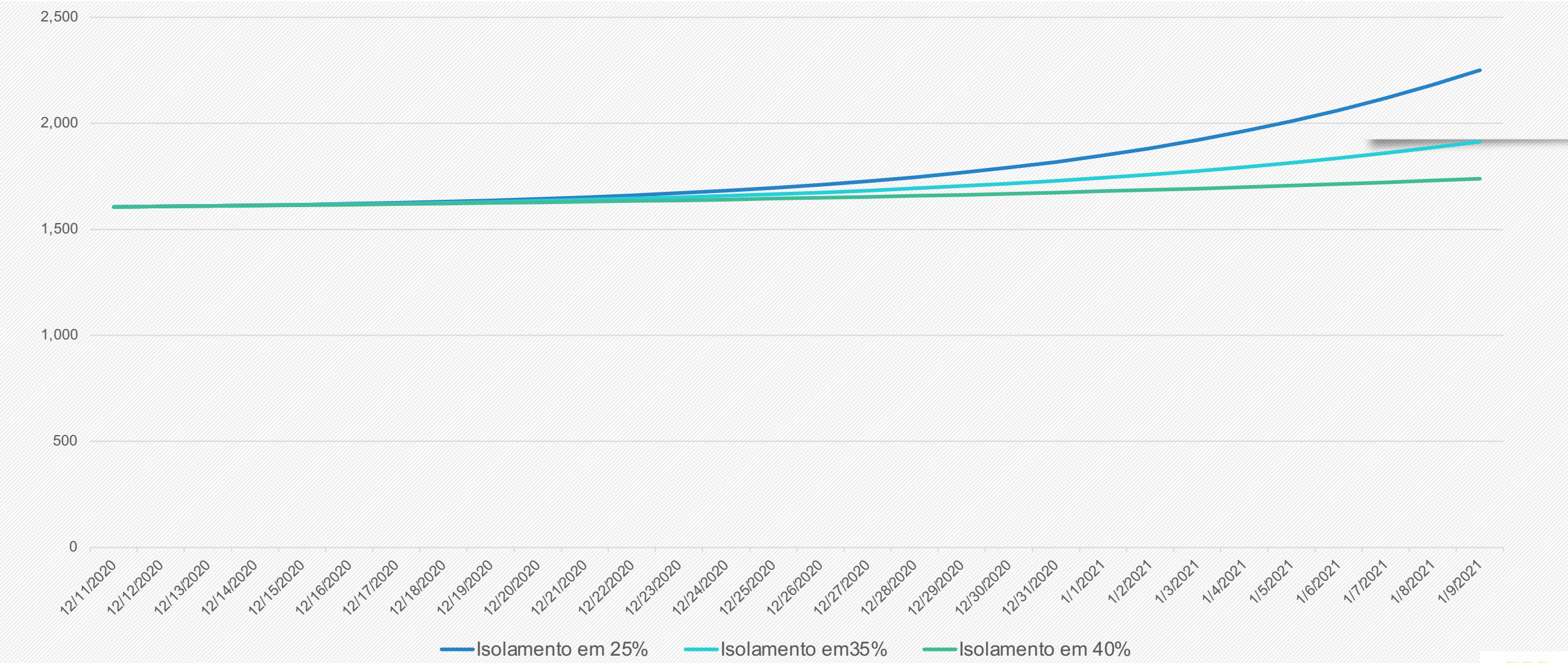

As projeções acima foram extraídos do portal Geocovid (http://portalcovid19.uefs.br/), alimentado periodicamente pelos dados do Brasil.io, envolvendo sistema de equações SEIHURD.

SITUAÇÃO DO MUNICÍPIO DE UBATÃ

Município com o SEXTO MAIOR número de CASOS ACUMULADOS de COVID-19 na microrregião Ilhéus-Itabuna.

Em 14 dias, entre o dia 26/11/2020 até 09/12/2020, houve o aumento dos casos acumulados de 1.175 para 1.198 (2,0%).

O número de óbitos por COVID-19 em Ubatã é de 23.

Fonte: Secretaria de Saúde do Estado da Bahia, dados obtidos em 09/12/2020, sujeitos a atualizações

Comparativo entre os dados de COVID-19 de UBATÃ, publicados pela Secretaria de Saúde do Município de Ubatã (Prefeitura de Ubatã) x Secretaria de Saúde do Estado da Bahia (SESAB – UBATÃ), em 09/12/2020

	PREFEITURA UBATÃ	SESAB - UBATÃ
Casos Acumulados	1.135	1.198
Casos Ativos	15	5
Óbitos	23	23

Fonte: Prefeitura Municipal de Ubatã (09/12/2020).
Secretaria de Saúde do Estado da Bahia (09/12/2020).

Evolução dos casos confirmados de Ubatã- **Escala logarítmica**

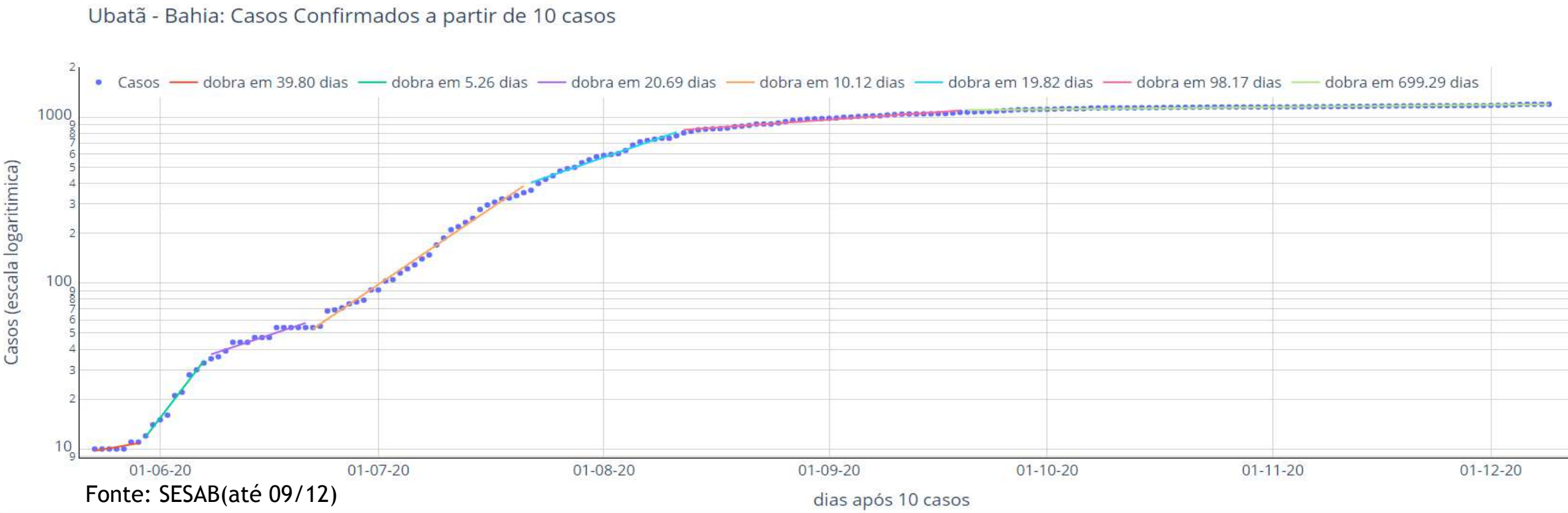

Fonte: SESAB(até 09/12)

A evolução dos casos confirmados em Uruçuca, a partir de seu 10º caso, pode ser separada em seis principais fases:

- Entre o dia 30/05 a 09/06 - o número de os casos dobrava a cada 5,5 dias (linha verde);
- Entre 10/06 a 22/06, o número de casos dobrava a cada 24,2 dias (linha lilás);
- Entre 22/06 a 22/07, o número de casos dobrava a cada 10,1 dias (linha laranja);
- Entre os dias 23/07 e 11/08, os casos dobravam a cada 19,8 dias (linha azul);
- Entre os dias 12/08 e 19/09, os casos dobram a cada 98,2 dias (linha rosa) e
- Entre os dia 20/09 e 09/12, os casos passaram a dobrar a cada 699,3 dias (linha verde clara).

O comportamento varia com períodos de contágio muito acentuado. O crescimento do número de casos apresentou substancial melhora nos últimos dois meses mas ainda demanda atenção.

Taxa de crescimento diário do número de casos confirmados e Curva de número de casos confirmados de COVID-19 por dia

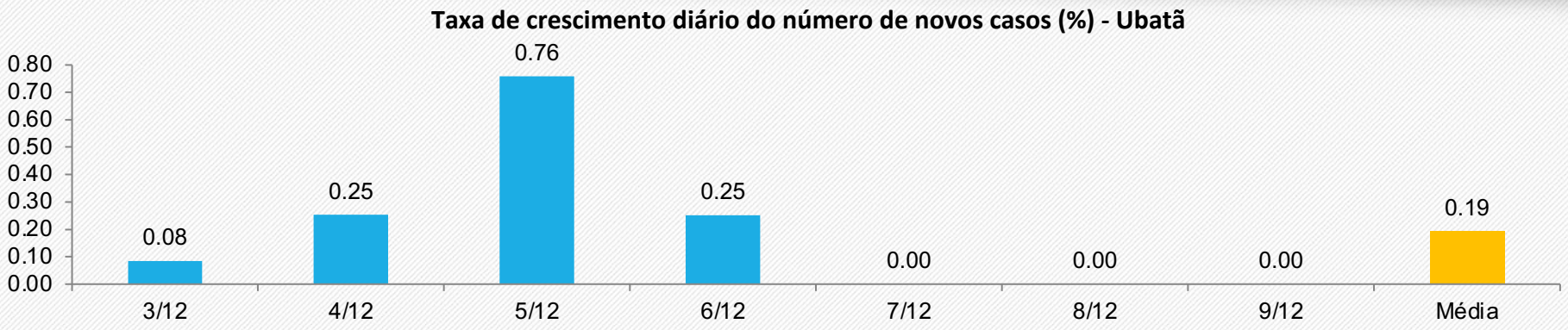

Comparação com a média de 14 dias atrás.

Média dos últimos 7 dias: 0,19% de crescimento diário

Em alta 221%

Média de 26-02/12: 0,08%
Média de 19-25/11: 0,06%

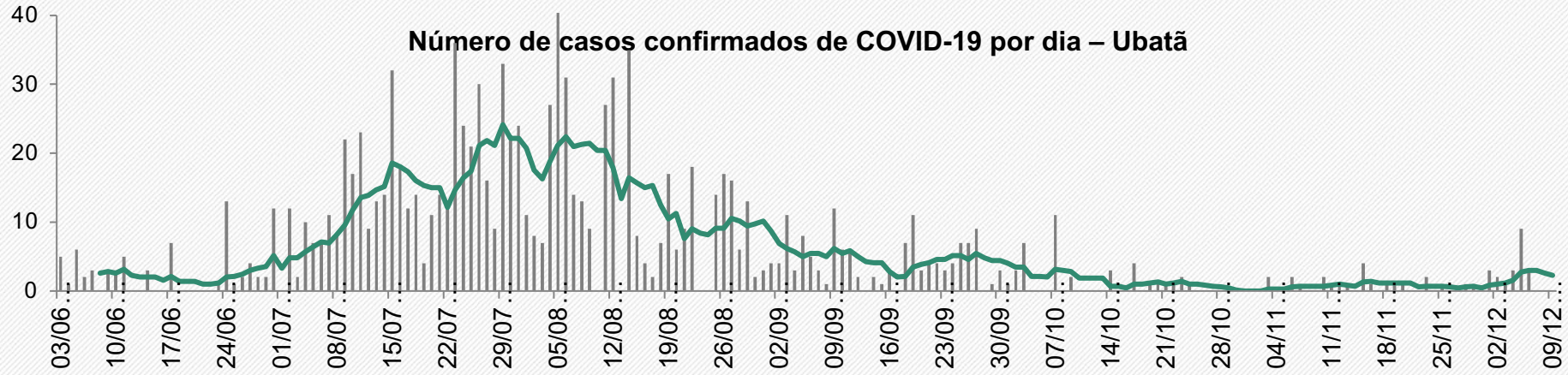

média dos últimos 7 dias: 2,3 caso/dia

Em alta 220%

Média de 26-02/12: 1,0 casos/dia
Média de 19-25/11: 0,7 casos/dia

Fonte: Boletim Epidemiológico COVID-19 – SESAB/BA de 09/12/2020

Projeção dos casos acumulados de Ubatã

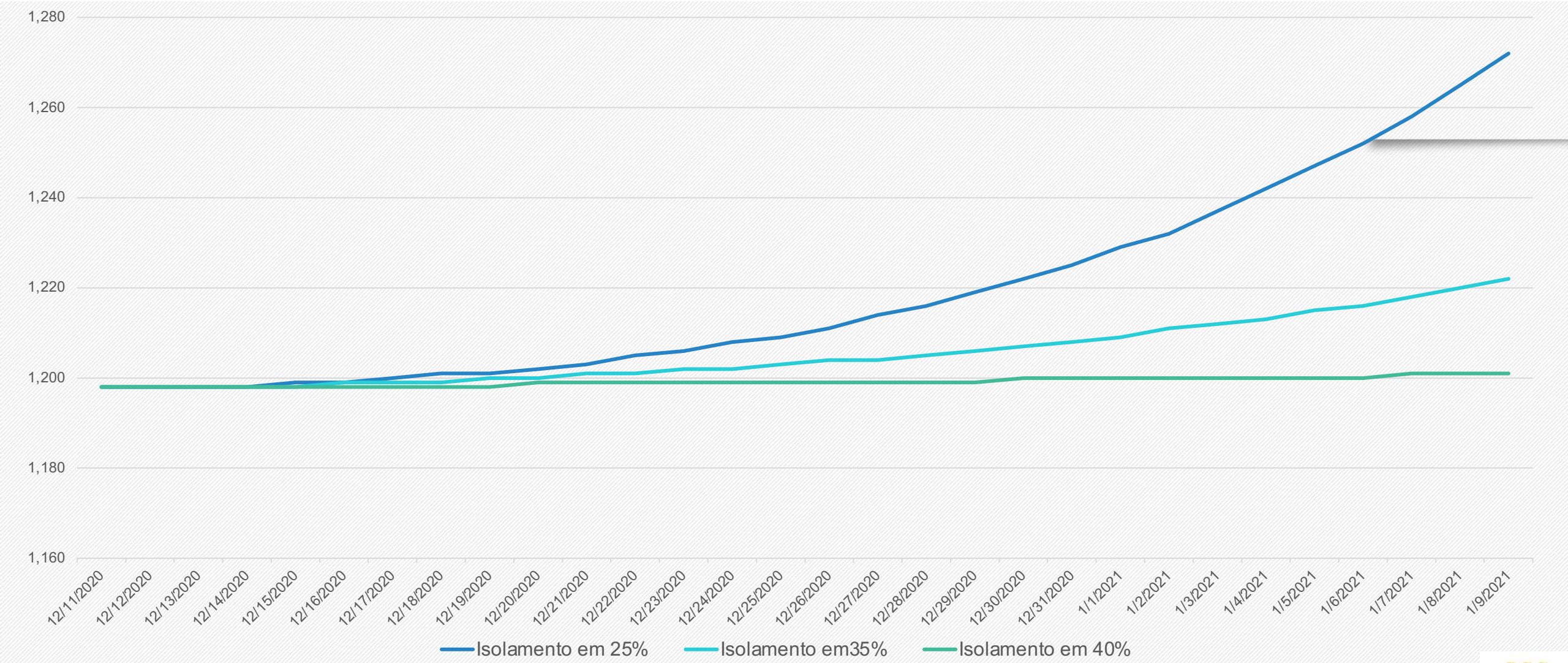

As projeções acima foram extraídos do portal Geocovid (http://portalcovid19.uefs.br/), alimentado periodicamente pelos dados do Brasil.io, envolvendo sistema de equações SEIHURD.

SITUAÇÃO DO MUNICÍPIO DE ITAJUÍPE

Município com o OITAVO MAIOR número de CASOS ACUMULADOS de COVID-19 na microrregião Ilhéus-Itabuna.

Em 14 dias, entre o dia 26/11/2020 até 09/12/2020, houve o aumento dos casos acumulados de 1.124 para 1.188 (5,7%).

O número de óbitos por COVID-19 em Itajuípe é de 28.

Fonte: Secretaria de Saúde do Estado da Bahia, dados obtidos em 09/12/2020, sujeitos a atualizações

Comparativo entre os dados de COVID-19 de ITAJUÍPE, publicados pela Secretaria de Saúde do Município de Itajuípe (Prefeitura de Itajuípe) x Secretaria de Saúde do Estado da Bahia (SESAB – Itajuípe), em 09/12/2020

	PREFEITURA ITAJUÍPE	SESAB - ITAJUÍPE
Casos Acumulados	1.120	1.188
Casos Ativos	Não informado	15
Óbitos	28	28

Fonte: Prefeitura Municipal de Itajuípe (09/12/2020).
Secretaria de Saúde do Estado da Bahia (09/12/2020).

Evolução dos casos confirmados de Itajuípe- **Escala logarítmica**

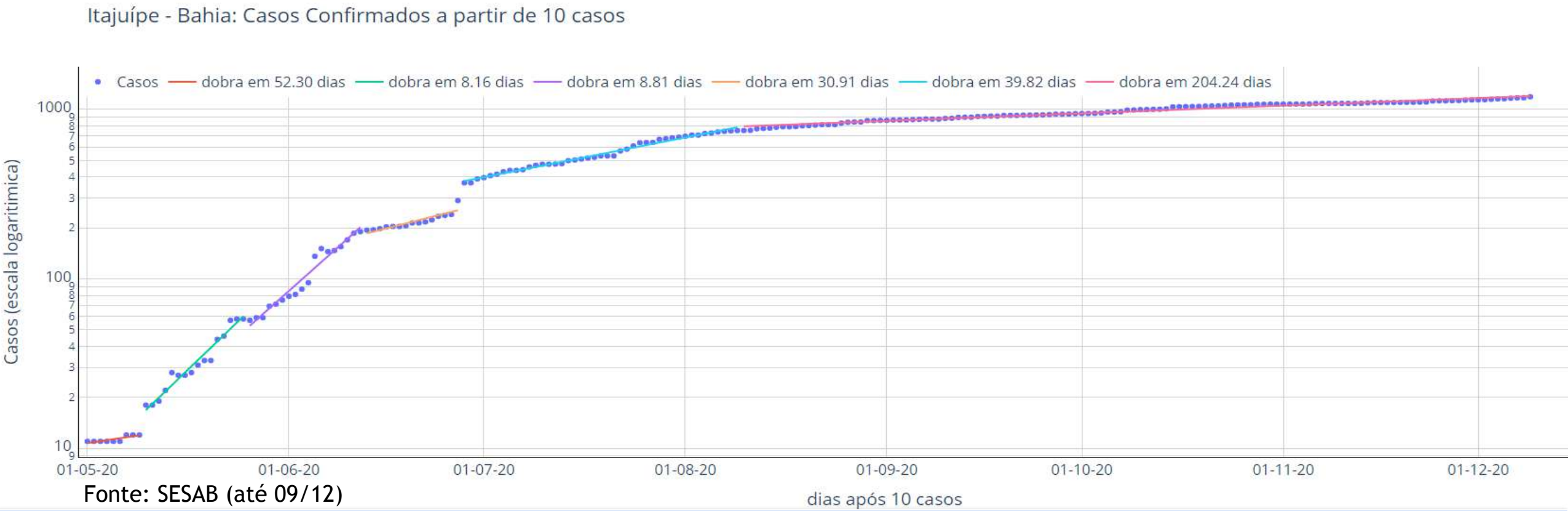

Fonte: SESAB (até 09/12)

A evolução dos casos confirmados em Itajuípe, a partir de seu 10º caso, pode ser separada em cinco principais fases:

- Entre 10/05 a 26/05, o número de casos dobrava a cada 8,5 dias (linha verde);
- Entre os dia 26/05 e 12/06, os casos passaram a dobrar a cada 8,2 dias (linha lilás);
- Entre os dia 13/06 e 27/06, os casos passaram a dobrar a cada 30,9 dias (linha laranja);
- Entre os dias 28/06 e 07/08, os casos dobram a cada 39,8 dias (linha azul);
- Entre os dias 08/08 e 09/12, os casos dobram a cada 204,2 dias (linha rosa).

O comportamento apresentou saltos que parecem marcados por testagem muito esparsa. O crescimento foi bastante acentuado em maio, um pouco melhor em junho e julho, mas com saltos que denotam problemas de continuidade de testagem. Ritmo aparenta melhora nos últimos dois meses mas ainda requer cuidados, dada a proximidade de importantes centros de contágio (Ilhéus e Itabuna

Taxa de crescimento diário do número de casos confirmados e Curva de número de casos confirmados de COVID-19 por dia

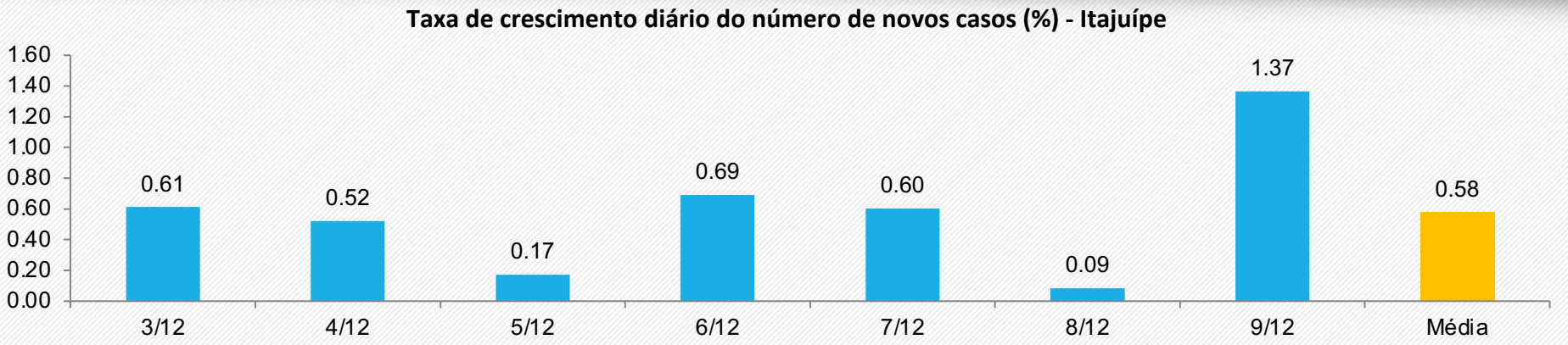

Comparação com a média de 14 dias atrás.

Média dos últimos 7 dias: 0,58% de crescimento diário

Em alta 81%

Média de 26-02/12: 0,21%
Média de 19-25/11: 0,32%

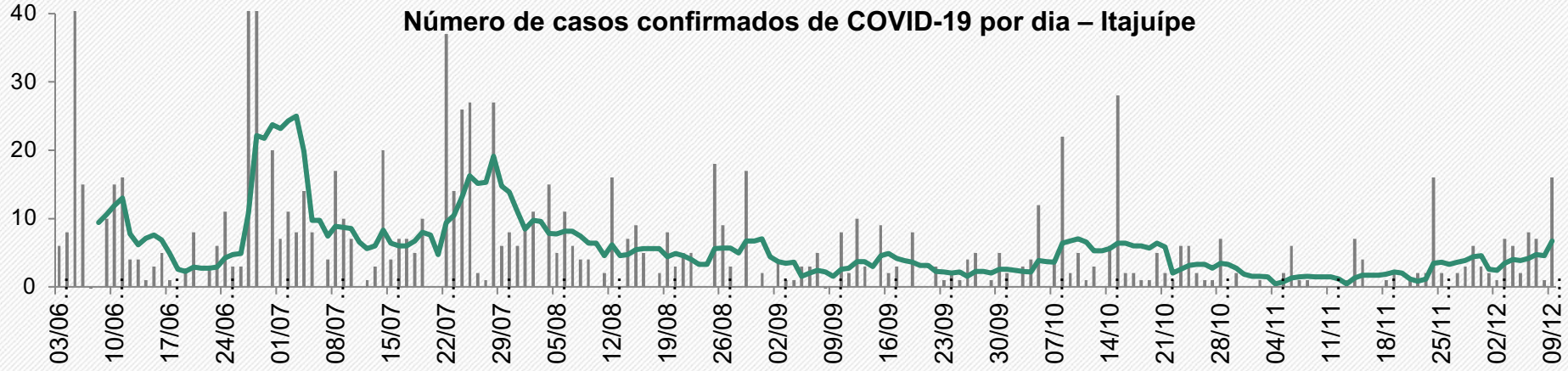

média dos últimos 7 dias: 6,7 casos/dia

Em alta 88%

Média de 26-02/12: 2,4 casos/dia
Média de 19-25/11: 3,6 casos/dia

Fonte: Boletim Epidemiológico COVID-19 – SESAB/BA de 09/12/2020

Projeção dos casos acumulados de Itajuípe

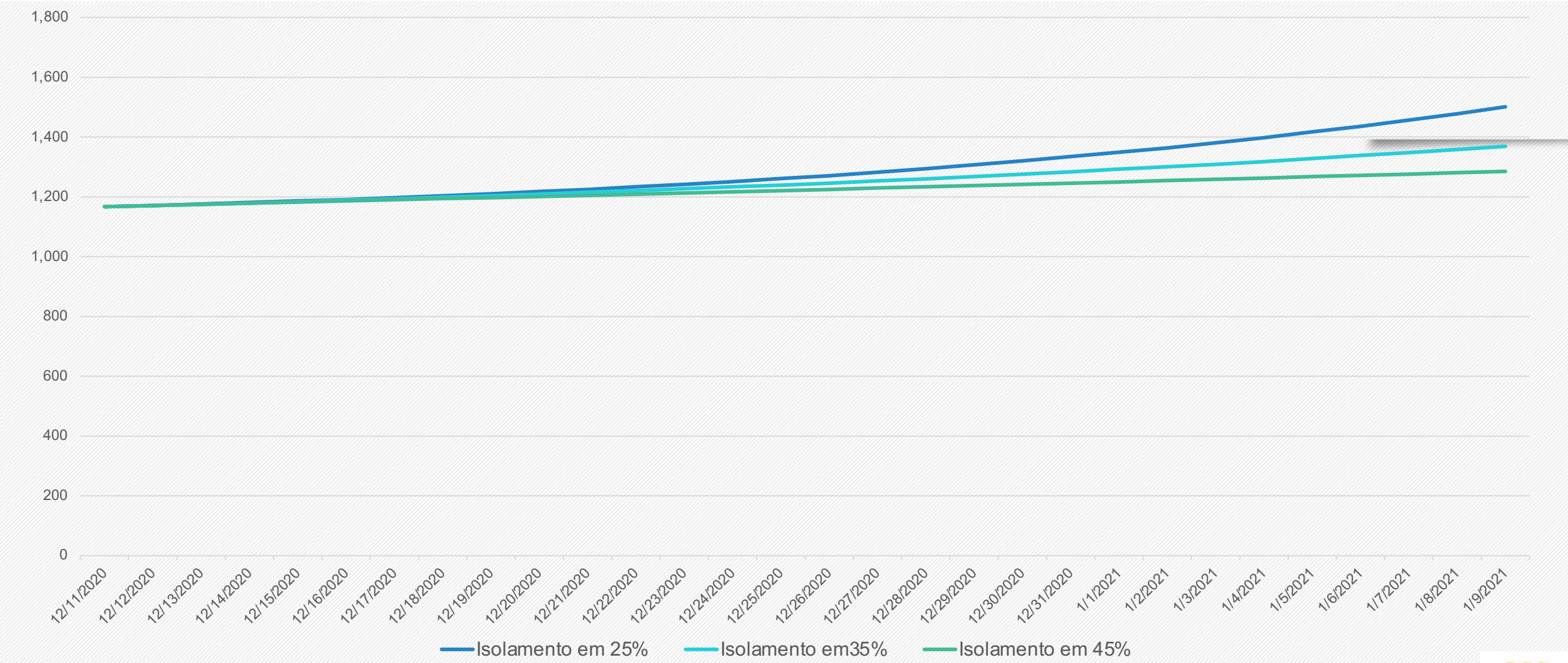

As projeções acima foram extraídos do portal Geocovid (http://portalcovid19.uefs.br/), alimentado periodicamente pelos dados do Brasil.io, envolvendo sistema de equações SEIHURD.

SITUAÇÃO DO MUNICÍPIO DE URUÇUCA

Município com o SÉTIMO MAIOR Coeficiente de MORTALIDADE por COVID-19 por 100 mil habitantes (141,3) do Estado da Bahia.

Em 14 dias, entre o dia 26/11/2020 até 09/12/2020, houve o aumento dos casos acumulados de 717 para 746 (4,0%).

O número de óbitos por COVID-19 em Uruçuca é de 29.

Fonte: Secretaria de Saúde do Estado da Bahia, dados obtidos em 09/12/2020, sujeitos a atualizações

Comparativo entre os dados de COVID-19 de URUÇUCA, publicados pela Secretaria de Saúde do Município de Uruçuca (Prefeitura Uruçuca) x Secretaria de Saúde do Estado da Bahia (SESAB Uruçuca, em 09/12/2020

	PREFEITURA URUÇUCA	SESAB - URUÇUCA
Casos Acumulados	739	746
Casos Ativos	Não informado	7
Óbitos	28	29

Fonte: Prefeitura Municipal de Uruçuca (09/12/2020).
Secretaria de Saúde do Estado da Bahia (09/12/2020).

Evolução dos casos confirmados de Uruçuca- **Escala logarítmica**

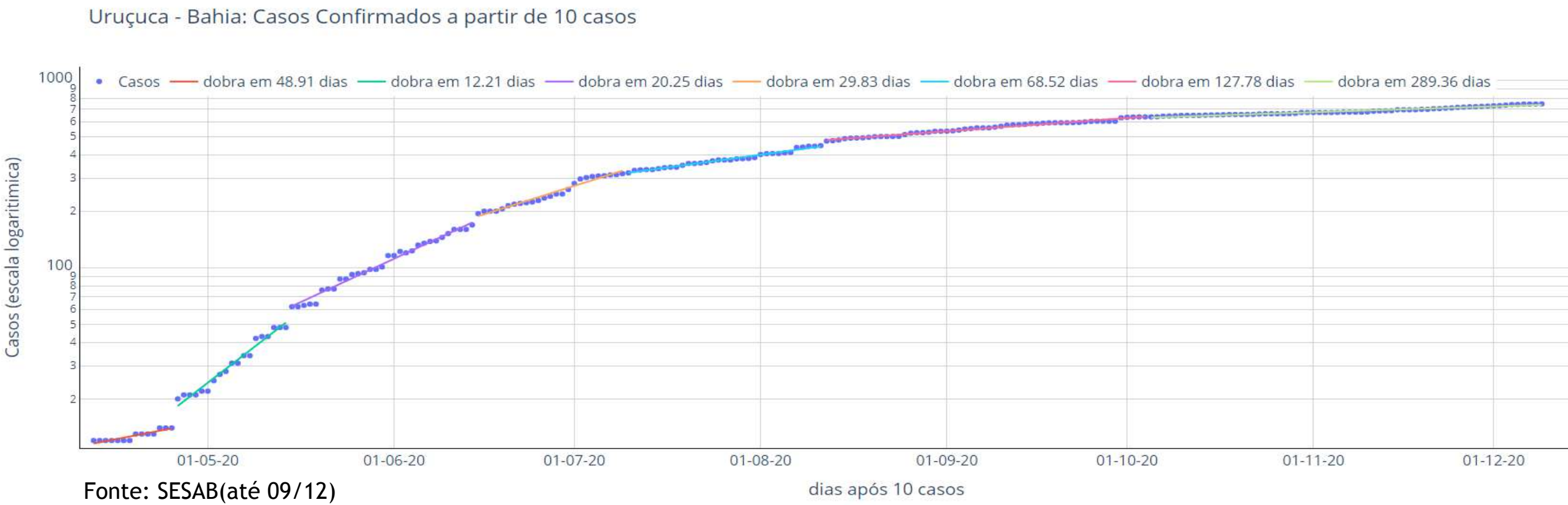

Fonte: SESAB(até 09/12)

A evolução dos casos confirmados em Uruçuca, a partir de seu 10º caso, pode ser separada em cinco fases:

- Entre 26/04 a 14/05, o número de casos dobrava a cada 12,2 dias (linha verde);
- Entre o dia 15/05 a 14/06 - o número de os casos dobrava a cada 19,4 dias (verde);
- Entre os dia 15/06 e 10/07, os casos passaram a dobrar a cada 30,5 dias (linha laranja);
- Entre os dias 11/07 e 11/08, os casos dobravam a cada 68,5 dias (linha azul);
- Entre os dias 12/08 e 04/10, os casos dobravam a cada 127,8 dias (linha rosa) e
- Entre os dias 05/10 e 09/12, os casos dobram a cada 289,4 dias (linha verde).

O cenário demonstra progressiva diminuição nos últimos meses. Cuidado especial deve ser tomado por conta da proximidade de importantes centros de contágio (Ilhéus e Itabuna).

Taxa de crescimento diário do número de casos confirmados e Curva de número de casos confirmados de COVID-19 por dia

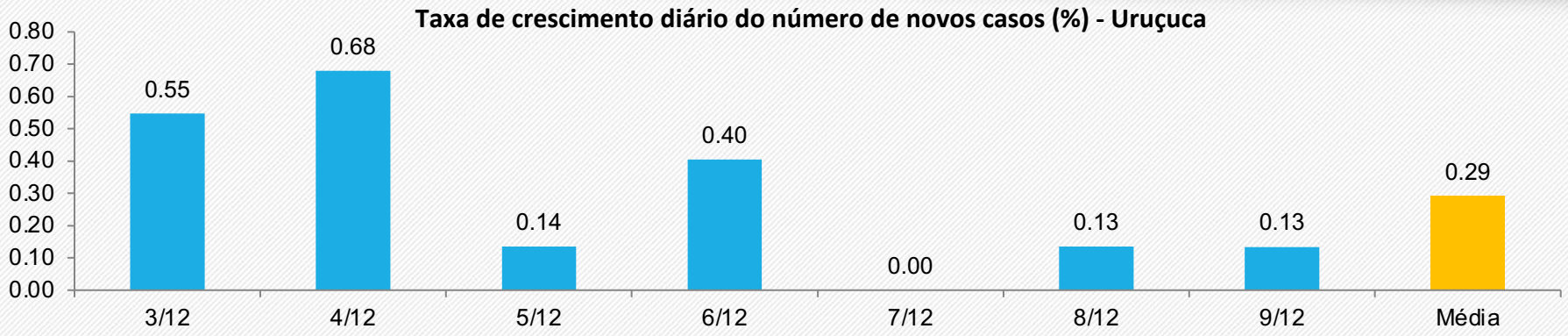

Comparação com a média de 14 dias atrás.

Média dos últimos 7 dias: 0,29% de crescimento diário

Em queda 32,3%

Média de 26-02/12: 0,32%
Média de 19-25/11: 0,43%

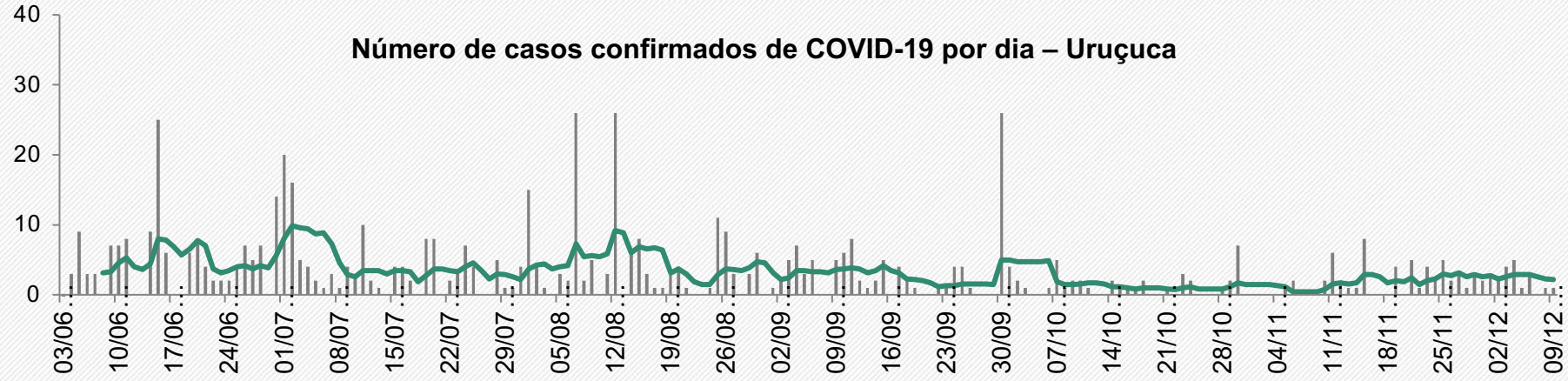

média dos últimos 7 dias: 2,1 casos/dia

Em queda 28,6%

Média de 26-02/12: 2,3 casos/dia
Média de 19-25/11: 3,0 casos/dia

Fonte: Boletim Epidemiológico COVID-19 – SESAB/BA de 09/12/2020

Projeção dos casos acumulados de Uruçuca

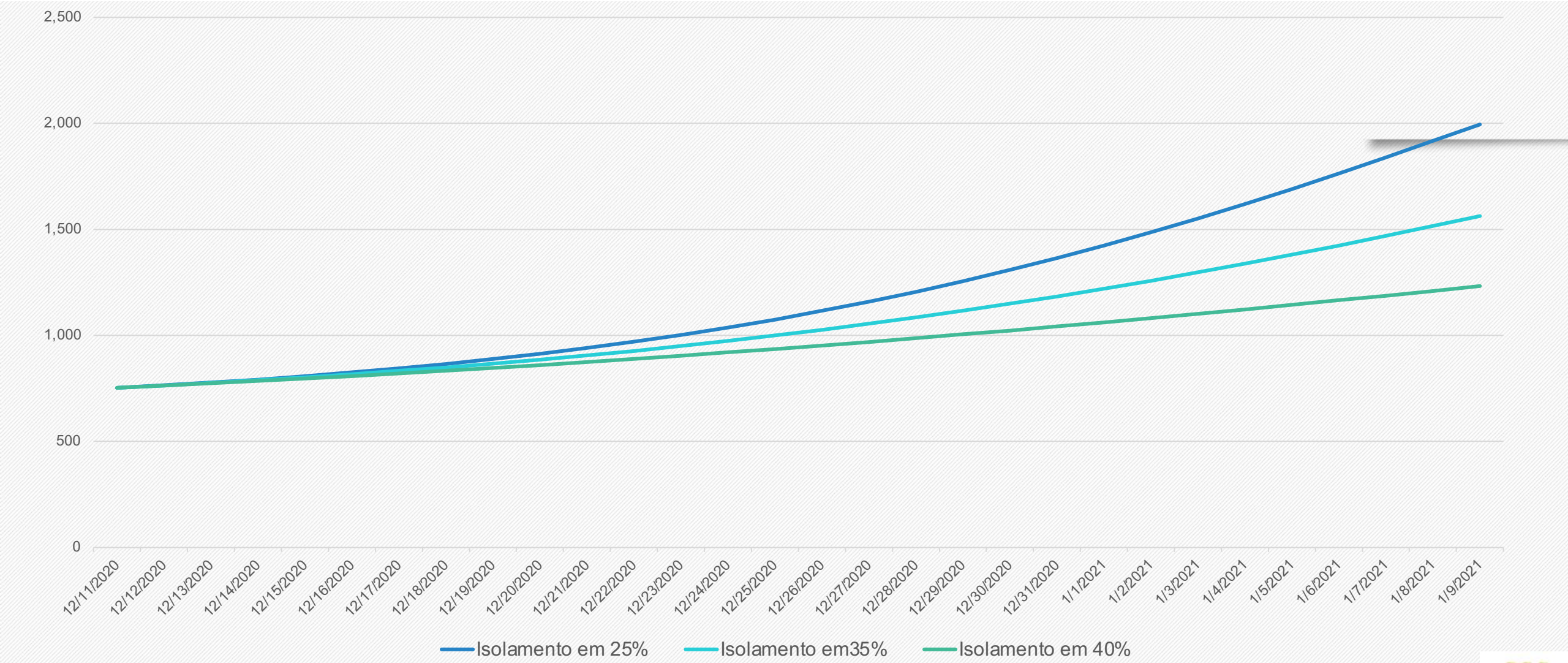

As projeções acima foram extraídos do portal Geocovid (http://portalcovid19.uefs.br/), alimentado periodicamente pelos dados do Brasil.io, envolvendo sistema de equações SEIHURD.

Demanda por leitos, conforme o cenário de fluxo de pessoas

Camacan+Gandu+Ilhéus+Itabuna+Ipiaú+Itajuípe+Ubatã+Uruçuca

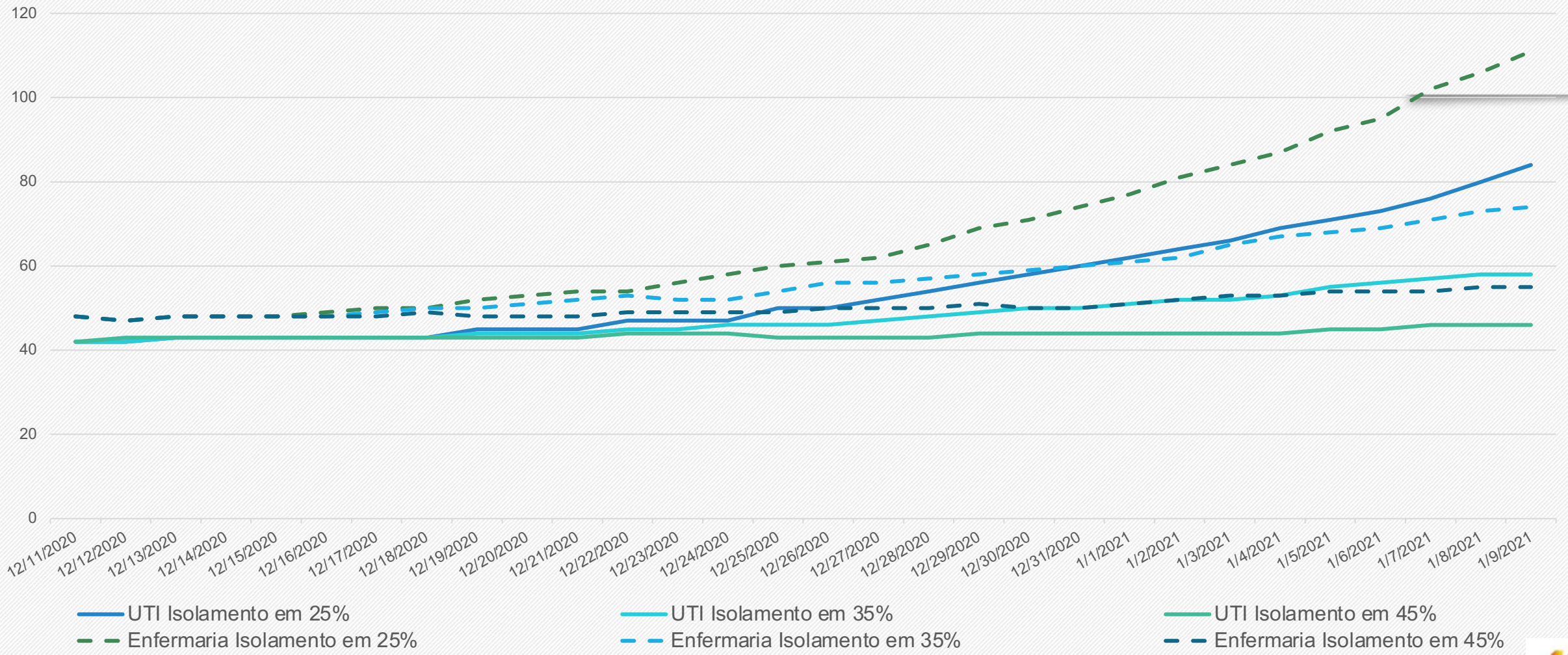

As projeções acima foram extraídos do portal Geocovid (http://portalcovid19.uefs.br/), alimentado periodicamente pelos dados do Brasil.io, envolvendo sistema de equações SEIHURD.

COVID-19

Estratégia de Gestão

1ª edição

Instrumento para apoio à tomada de decisão na resposta à pandemia da Covid-19 na esfera local

Brasília, 2020
versão 1 - 25 de junho de 2020

SUS CONASEMS CONASS

EIXO	INDICADOR	CÁLCULO	FONTE	REGIÃO DE AVALIAÇÃO	Pontos de corte / pontos									
					de	até	de	até	de	até	de	até	de	até
CAPACIDADE DE ATENDIMENTO	TAXA DE OCUPAÇÃO DE LEITOS DE UTI ADULTO POR SRAG / COVID 19	Número de leitos ocupados / número de leitos disponíveis*100	e-SUS Notifica (modulo de gestão de leitos) ou sistema próprio	UF / Macrorregião / Região de Saúde / Município	< 25%		25%	< 50%	50%	< 70%	70%	< 85%	85% ou mais	
					0		3		6		9		12	
	TAXA DE OCUPAÇÃO DE LEITOS CLÍNICOS ADULTO POR SRAG / COVID 19	Número de leitos ocupados / número de leitos disponíveis*100	e-SUS Notifica (modulo de gestão de leitos) ou sistema próprio	UF / Macrorregião / Região de Saúde / Município	< 25%		25%	< 50%	50%	< 70%	70%	< 85%	85% ou mais	
					0		2		4		6		8	
	PREVISÃO DE ESGOTAMENTO DE LEITOS DE UTI (risco) (a)	N = log (L/D;E) N = número de dias até esgotamento L = número de leitos UTI existentes D = ocupação no dia avaliado;	e-SUS Notifica (modulo de gestão de leitos) ou sistema próprio	UF / Macrorregião / Região de Saúde / Município	57 dias ou +		36 a 56 dias		22 a 35 dias		7 a 21 dias		até 6 dias	
					0		1		2		3		4	
EPIDEMIOLÓGICO	VARIAÇÃO DO NÚMERO DE ÓBITOS POR SRAG NOS ÚLTIMOS 14 DIAS	Diferença entre o número de óbitos por SRAG na última SE finalizada - número de óbitos por SRAG referente à antepenúltima SE / número de óbitos por SRAG referente à antepenúltima SE (b)	SIVEP Gripe ou sistema próprio	UF / Macrorregião / Região de Saúde / Município	reduziu mais de 20%		reduziu de 5 % até 20%		redução inferior a 5%	aumento inferior a 5%	aumento de 5 % até 20%		aumento maior que 20%	
					0		1		2		6		8	
	VARIAÇÃO DO NÚMERO DE CASOS DE SRAG NOS ÚLTIMOS 14 DIAS	Diferença entre o número de casos de SRAG na última SE finalizada - número de casos de SRAG referente à antepenúltima SE / número de casos de SRAG referente à antepenúltima SE (c)	SIVEP Gripe ou sistema próprio	UF / Macrorregião / Região de Saúde / Município	reduziu mais de 20%		reduziu de 5 % até 20%		redução inferior a 5%	aumento inferior a 5%	aumento de 5% até 20%		aumento maior que 20%	
					0		1		2		3		4	
	TAXA DE POSITIVIDADE PARA COVID 19 (%)	Número de amostras que resultaram positivas para SARS-CoV-2 / Número de amostras para vírus respiratórios que foram realizadas	GAL / SIVEP Gripe ou sistema próprio	UF / Macrorregião / Região de Saúde / Município	< 5 %		5%	< 15%	15%	< 30%	30%	< 50%	50% ou mais	
					0		1		2		3		4	

Descrição dos eixos, indicadores, cálculo, fontes de dados, forma de agregação dos dados, pontos de cortes e pontos relacionados

Fonte: CONASS, CONASEMS & OPAS – OMS (2020)

Parâmetros para auxiliar na estratégia de gestão dos municípios de Ilhéus e de Itabuna

Avaliação de Risco					
		Ilhéus		Itabuna	
Eixo	Indicador		Pontos		Pontos
Capacidade de Atendimento	Taxa de ocupação de leitos de UTI adulto por SRAG/COVID-19	94,00%	12	65,00%	6
	Taxa de ocupação de leitos de clínicos adulto por SRAG/COVID-19	59,18%	4	25,00%	2
	Previsão de dias para o esgotamento de leitos de UTI (risco)	2	4	45	1
Epidemiológico	Variação no número de óbitos nos últimos 14 dias	100,00%	8	0,00%	2
	Variação no número de casos nos últimos 14 dias	67,01%	4	81,29%	4
	Número de amostras positivas COVID-19	49,09%	3	58,84%	4
PontuaçãoTotal			35		19

Fonte: Prefeitura Ilhéus / Prefeitura de Itabuna / SESAB

Classificação final da avaliação de riscos, segundo a pontuação obtida e medidas de distanciamento

Pontos	Risco	Sinalização	Medidas de Distanciamento
0	Muito Baixo	Verde	Distanciamento Social Seletivo 1
1 a 9	Baixo	Amarelo	Distanciamento Social Seletivo 2
10 a 18	Moderado	Laranja	Distanciamento Social Ampliado 1
19 a 30	Alto	Vermelho	Distanciamento Social Ampliado 2
31 a 40	Muito Alto	Roxo	Restrição Máxima

Pontuação Ilhéus	**35**
Pontuação Itabuna	**19**

Fonte: CONASS, CONASEMS & OPAS – OMS (2020)

Nível de Risco	Medidas de distanciamento	Descrição
Muito baixo	Distanciamento Social Seletivo 1	1. Adoção das Medidas Básicas e Transversais (item 4.2)
Baixo	Distanciamento Social Seletivo 2	1. Adoção das Medidas de Distanciamento Social Seletivo 1;
		2. Evitar atividades que gerem aglomeração de pessoas.
Moderado	Distanciamento Social Ampliado 1	1. Adoção das Medidas Básicas e Transversais (item 4.2)
		2. Adoção das Medidas de Distanciamento Social Seletivo 1 e 2;
		3. Suspensão de atividades escolares presenciais;
		4. Proibição de qualquer evento de aglomeração, conforme avaliação local;
		5. Adoção de distanciamento social no ambiente de trabalho, conforme avaliação local;
		6. Avaliar a suspensão de atividades econômicas não essenciais, com limite de acesso e tempo de uso dos clientes, conforme o risco no território;
		7. Avaliar a adequação de horários diferenciados nos setores econômicos para reduzir aglomeração nos sistemas de transporte público.
Alto	Distanciamento Social Ampliado 2	1. Adoção das Medidas Básicas e Transversais (item 4.2)
		2. Adoção das Medidas de Distanciamento Social Seletivo 1 e 2;
		3. Adoção das Medidas de Distanciamento Social Ampliado 1;
		4. Suspender as atividades econômicas não essenciais definidas pelo território, avaliando cada uma delas.
		5. Definir horário diferenciados nos setores econômicos para reduzir aglomeração nos sistemas de transporte público.
Muito alto	Restrição Máxima	1. Adoção das Medidas Básicas e Transversais (item 4.2)
		2. Adoção das Medidas de Distanciamento Social Seletivo 1 e 2;
		3. Adoção das Medidas de Distanciamento Social Ampliado 1 e 2;
		4. Adoção de quarentena, como expõe a Portaria 356/2020 (a), conforme avaliação do gestor.

Orientações para medidas de distanciamento social a serem avaliadas em cada situação de risco pelos gestores

Confira detalhes da adoção das medidas para cada risco em:

http://www.conass.org.br/wp-content/uploads/2020/06/Estratégia-de-Gestão-Covid-19-1.pdf

Fonte: CONASS, CONASEMS & OPAS – OMS (2020)

UNIVERSIDADE ESTADUAL DE SANTA CRUZ - UESC

Equipe Executora:

Profa. Pollyanna Alves Dias Costa - Presidente do Comitê de Crise COVID–19 da UESC

Profa. Anaiá da Paixão Sevá – DCAA

Profa. Roueda Abou Said – DCAA

Prof. Gesil Sampaio Amarante Segundo - DCET

Prof. Francisco Bruno S. Oliveira - PPGMC – DCET

Prof. Ronaldo Lima Gomes – DCAA

Fontes consultadas:

- CONASS, CONASEMS & OPAS - OMS. **Estratégia de Gestão - Instrumento para apoio à tomada de decisão na resposta à Pandemia da COVID-19 na esfera local,** 1–18p. 2020
- CONSÓRCIO DE VEÍCULOS DE IMPRENSA - **Casos e mortes por coronavírus no Brasil** https://g1.globo.com/bemestar/coronavirus/noticia/2020/11/12/casos-e-mortes-por-coronavirus-no-brasil-em-12-de-novembro-segundo-consorcio-de-veiculos-de-imprensa.ghtml Acesso em: 09/12/2020
- FAROL COVID – **Coronacidades**. Disponível em https://farolcovid.coronacidades.org/ Acesso em: 09/12/2020
- GOVERNO DO ESTADO DA BAHIA. Disponível em: https://infovis.sei.ba.gov.br/covid19/ Acesso em: 09/12/2020
- INLOCO - **Mapa brasileiro da COVID-19** - Índice de Isolamento Social. Disponível em: https://mapabrasileirodacovid.inloco.com.br/pt/. Acesso em: 09/12/2020
- PREFEITURA MUNICIPAL DE CAMACAN. **Boletim Epidemiológico**. Disponível em https://www.camacan.ba.gov.br/coronavirus#divBoxBoletim. Acesso em: 09/12/2020
- PREFEITURA MUNICIPAL DE GANDU. **Boletim COVID-19 Gandu-BA** – atualização 09/12/2020. Disponível em: Instagram: @prefeituradegandu. Acesso em: 09/12/2020
- PREFEITURA MUNICIPAL DE ILHÉUS. **Coletânea dos Boletins Diários Publicados pela Central COVID-19, sob a Coordenação do Gabinete de Crise**. https://www.ilheus.ba.gov.br/abrir_arquivo.aspx/Boletins_Diarios_da_Central_Covid19_Ilheus_ate_2204?cdLocal=2&arquivo={BDDD5BBE-C34D-DECB-00C6-0DDE724EBDBA}.pdf. Acesso em: 09/12/2020
- Portal GeoCovid19. Disponível em http://portalcovid19.uefs.br/Aceso em 09/12/2020.
- PREFEITURA MUNICIPAL DE IPIAÚ. **Boletim COVID-19 Ipiaú-BA** – atualização 09/12/2020. Disponível em: Instagram: @prefeituradeipiau. Acesso em: 09/12/2020
- PREFEITURA MUNICIPAL DE ITABUNA. **Boletim COVID-19 Itabuna-BA** – atualização 09/12/2020. Disponível em: Instagram: @prefeituradeitabuna. Acesso em: 09/12/2020
- PREFEITURA MUNICIPAL DE ITAJUÍPE. **Boletim COVID-19 Itajuípe-BA** – atualização 09/12/2020. Disponível em: Instagram: @prefitajuipe. Acesso em: 09/12/2020
- PREFEITURA MUNICIPAL DE URUÇUCA. **COVID-19 Boletim Epidemiológico Urucuca-BA** – atualização 09/12/2020. Disponível em: Instagram: @prefeituradeurucuca. Acesso em: 09/12/2020
- SECRETARIA DA SAÚDE DO ESTADO DA BAHIA. **http://www.saude.ba.gov.br/wp-content/uploads/2020/08/BOLETIM_ELETRONICO_BAHIAN_134___05082020.pdf**. Acesso em: 09/12/2020
- SECRETARIA DA SAÚDE DO ESTADO DA BAHIA - CENTRAL INTEGRADA DE COMANDO E CONTROLE DA SAÚDE. https://bi.saude.ba.gov.br/transparencia/ Acesso em: 26/11/2020
- Ministério da Saúde, CONASS, SUS. Estratégias para gestão de risco da COVID-19. Acesso em: http://www.conass.org.br/wp-content/uploads/2020/06/Estratégia-de-Gestão-Covid-19-1.pdf